

ГРАФИЧЕСКОЕ ОПИСАНИЕ
местоположения границ публичного сервитута

"Газопровод межпоселковый д. Клементьево - д. Холм - д. Настасьино городской округ Можайский Московской области"

(наименование объекта, местоположение границ которого описано (далее - объект))

Раздел 1

Сведения об объекте

| № п/п | Характеристики объекта | Описание характеристик |
|-------|---|--|
| 1 | 2 | 3 |
| 1. | Местоположение объекта | Московская область, Можайский городской округ |
| 2. | Площадь объекта +/- величина погрешности определения площади (Р +/- Дельта Р) | 142543 +/- 132 м ² |
| 3. | Иные характеристики объекта | Публичный сервитут в целях строительства и эксплуатации линейного объекта системы газоснабжения «Газопровод межпоселковый д. Клементьево - д. Холм - д. Настасьино городской округ Можайский Московской области». Публичный сервитут устанавливается сроком на 10 лет. |

Раздел 2

Сведения о местоположении границ объекта

1. Система координат МСК-50, зона 1

2. Сведения о характерных точках границ объекта

| Обозначение характерных точек границ | Координаты, м | | Метод определения координат характерной точки | Средняя квадратическая погрешность положения характерной точки (Mt), м | Описание обозначения точки на местности (при наличии) |
|--|---------------|------------|---|---|---|
| | X | Y | | | |
| 1 | 2 | 3 | 4 | 5 | 6 |
| 1 | 461086.75 | 1276121.37 | Аналитический метод | 0.1 | - |
| 2 | 461111.43 | 1276128.10 | Аналитический метод | 0.1 | - |
| 3 | 461104.77 | 1276148.77 | Аналитический метод | 0.1 | - |
| 4 | 461102.86 | 1276155.27 | Аналитический метод | 0.1 | - |
| 5 | 461095.91 | 1276153.23 | Аналитический метод | 0.1 | - |
| 6 | 461090.38 | 1276172.09 | Аналитический метод | 0.1 | - |
| 7 | 461088.17 | 1276172.50 | Аналитический метод | 0.1 | - |
| 8 | 461085.65 | 1276181.10 | Аналитический метод | 0.1 | - |
| 9 | 461084.54 | 1276181.34 | Аналитический метод | 0.1 | - |
| 10 | 461055.45 | 1276280.68 | Аналитический метод | 0.1 | - |
| 11 | 461058.22 | 1276281.36 | Аналитический метод | 0.1 | - |
| 12 | 461055.79 | 1276289.97 | Аналитический метод | 0.1 | - |
| 13 | 461035.26 | 1276301.21 | Аналитический метод | 0.1 | - |
| 14 | 461013.52 | 1276313.12 | Аналитический метод | 0.1 | - |
| 15 | 460989.88 | 1276325.92 | Аналитический метод | 0.1 | - |
| 16 | 460983.72 | 1276329.27 | Аналитический метод | 0.1 | - |
| 17 | 460974.85 | 1276334.08 | Аналитический метод | 0.1 | - |
| 18 | 460974.20 | 1276332.90 | Аналитический метод | 0.1 | - |
| 19 | 460931.99 | 1276355.68 | Аналитический метод | 0.1 | - |
| 20 | 460932.66 | 1276356.93 | Аналитический метод | 0.1 | - |
| 21 | 460908.35 | 1276370.08 | Аналитический метод | 0.1 | - |
| 22 | 460808.28 | 1276424.10 | Аналитический метод | 0.1 | - |

| 2. Сведения о характерных точках границ объекта | | | | | |
|---|---------------|------------|---|---|---|
| Обозначение характерных точек границ | Координаты, м | | Метод определения координат характерной точки | Средняя квадратическая погрешность положения характерной точки (Mt), м | Описание обозначения точки на местности (при наличии) |
| | X | Y | | | |
| 1 | 2 | 3 | 4 | 5 | 6 |
| 23 | 460807.11 | 1276421.92 | Аналитический метод | 0.1 | - |
| 24 | 460795.65 | 1276428.10 | Аналитический метод | 0.1 | - |
| 25 | 460796.83 | 1276430.29 | Аналитический метод | 0.1 | - |
| 26 | 460764.92 | 1276447.51 | Аналитический метод | 0.1 | - |
| 27 | 460665.31 | 1276500.88 | Аналитический метод | 0.1 | - |
| 28 | 460561.23 | 1276555.27 | Аналитический метод | 0.1 | - |
| 29 | 460561.14 | 1276555.31 | Аналитический метод | 0.1 | - |
| 30 | 460461.85 | 1276607.89 | Аналитический метод | 0.1 | - |
| 31 | 460461.80 | 1276607.92 | Аналитический метод | 0.1 | - |
| 32 | 460364.84 | 1276659.72 | Аналитический метод | 0.1 | - |
| 33 | 460364.73 | 1276659.78 | Аналитический метод | 0.1 | - |
| 34 | 460262.37 | 1276715.43 | Аналитический метод | 0.1 | - |
| 35 | 460244.54 | 1276724.83 | Аналитический метод | 0.1 | - |
| 36 | 460243.70 | 1276723.27 | Аналитический метод | 0.1 | - |
| 37 | 460132.53 | 1276783.11 | Аналитический метод | 0.1 | - |
| 38 | 460114.96 | 1276782.58 | Аналитический метод | 0.1 | - |
| 39 | 460114.90 | 1276784.58 | Аналитический метод | 0.1 | - |
| 40 | 460090.88 | 1276783.86 | Аналитический метод | 0.1 | - |
| 41 | 460065.63 | 1276797.40 | Аналитический метод | 0.1 | - |
| 42 | 460053.58 | 1276826.90 | Аналитический метод | 0.1 | - |
| 43 | 459982.49 | 1276867.19 | Аналитический метод | 0.1 | - |
| 44 | 459918.19 | 1276906.62 | Аналитический метод | 0.1 | - |
| 45 | 459885.63 | 1276912.06 | Аналитический метод | 0.1 | - |
| 46 | 459885.96 | 1276914.03 | Аналитический метод | 0.1 | - |
| 47 | 459869.91 | 1276916.72 | Аналитический метод | 0.1 | - |

| 2. Сведения о характерных точках границ объекта | | | | | |
|---|---------------|------------|---|---|---|
| Обозначение характерных точек границ | Координаты, м | | Метод определения координат характерной точки | Средняя квадратическая погрешность положения характерной точки (Mt), м | Описание обозначения точки на местности (при наличии) |
| | X | Y | | | |
| 1 | 2 | 3 | 4 | 5 | 6 |
| 48 | 459833.85 | 1276938.14 | Аналитический метод | 0.1 | - |
| 49 | 459832.78 | 1276936.48 | Аналитический метод | 0.1 | - |
| 50 | 459814.62 | 1276947.29 | Аналитический метод | 0.1 | - |
| 51 | 459813.25 | 1276946.94 | Аналитический метод | 0.1 | - |
| 52 | 459747.96 | 1276985.79 | Аналитический метод | 0.1 | - |
| 53 | 459749.48 | 1276988.37 | Аналитический метод | 0.1 | - |
| 54 | 459742.78 | 1276992.36 | Аналитический метод | 0.1 | - |
| 55 | 459723.72 | 1277014.73 | Аналитический метод | 0.1 | - |
| 56 | 459716.78 | 1277022.87 | Аналитический метод | 0.1 | - |
| 57 | 459713.79 | 1277026.38 | Аналитический метод | 0.1 | - |
| 58 | 459712.27 | 1277025.09 | Аналитический метод | 0.1 | - |
| 59 | 459700.00 | 1277039.49 | Аналитический метод | 0.1 | - |
| 60 | 459493.73 | 1277165.71 | Аналитический метод | 0.1 | - |
| 61 | 459493.21 | 1277164.85 | Аналитический метод | 0.1 | - |
| 62 | 459447.92 | 1277192.56 | Аналитический метод | 0.1 | - |
| 63 | 459449.11 | 1277194.54 | Аналитический метод | 0.1 | - |
| 64 | 459400.92 | 1277223.92 | Аналитический метод | 0.1 | - |
| 65 | 459367.04 | 1277244.69 | Аналитический метод | 0.1 | - |
| 66 | 459270.89 | 1277303.45 | Аналитический метод | 0.1 | - |
| 67 | 459270.77 | 1277303.52 | Аналитический метод | 0.1 | - |
| 68 | 459189.02 | 1277354.26 | Аналитический метод | 0.1 | - |
| 69 | 459131.05 | 1277389.17 | Аналитический метод | 0.1 | - |
| 70 | 459130.87 | 1277389.28 | Аналитический метод | 0.1 | - |
| 71 | 459088.11 | 1277415.74 | Аналитический метод | 0.1 | - |
| 72 | 459034.00 | 1277448.85 | Аналитический метод | 0.1 | - |

| 2. Сведения о характерных точках границ объекта | | | | | |
|---|---------------|------------|---|---|---|
| Обозначение характерных точек границ | Координаты, м | | Метод определения координат характерной точки | Средняя квадратическая погрешность положения характерной точки (Mt), м | Описание обозначения точки на местности (при наличии) |
| | X | Y | | | |
| 1 | 2 | 3 | 4 | 5 | 6 |
| 73 | 458925.85 | 1277514.60 | Аналитический метод | 0.1 | - |
| 74 | 458925.78 | 1277514.64 | Аналитический метод | 0.1 | - |
| 75 | 458835.15 | 1277570.84 | Аналитический метод | 0.1 | - |
| 76 | 458748.31 | 1277623.82 | Аналитический метод | 0.1 | - |
| 77 | 458646.31 | 1277685.48 | Аналитический метод | 0.1 | - |
| 78 | 458646.22 | 1277685.54 | Аналитический метод | 0.1 | - |
| 79 | 458568.94 | 1277732.86 | Аналитический метод | 0.1 | - |
| 80 | 458539.71 | 1277741.03 | Аналитический метод | 0.1 | - |
| 81 | 458520.06 | 1277750.22 | Аналитический метод | 0.1 | - |
| 82 | 458518.79 | 1277747.50 | Аналитический метод | 0.1 | - |
| 83 | 458491.59 | 1277760.21 | Аналитический метод | 0.1 | - |
| 84 | 458492.86 | 1277762.93 | Аналитический метод | 0.1 | - |
| 85 | 458489.38 | 1277764.56 | Аналитический метод | 0.1 | - |
| 86 | 458455.10 | 1277807.02 | Аналитический метод | 0.1 | - |
| 87 | 458329.41 | 1277897.13 | Аналитический метод | 0.1 | - |
| 88 | 458304.64 | 1277916.30 | Аналитический метод | 0.1 | - |
| 89 | 458313.77 | 1277927.32 | Аналитический метод | 0.1 | - |
| 90 | 458315.71 | 1277929.54 | Аналитический метод | 0.1 | - |
| 91 | 458313.33 | 1277931.48 | Аналитический метод | 0.1 | - |
| 92 | 458333.97 | 1277956.39 | Аналитический метод | 0.1 | - |
| 93 | 458339.71 | 1277951.56 | Аналитический метод | 0.1 | - |
| 94 | 458348.69 | 1277962.40 | Аналитический метод | 0.1 | - |
| 95 | 458354.45 | 1277969.34 | Аналитический метод | 0.1 | - |
| 96 | 458345.58 | 1277976.69 | Аналитический метод | 0.1 | - |
| 97 | 458340.15 | 1277970.14 | Аналитический метод | 0.1 | - |

| 2. Сведения о характерных точках границ объекта | | | | | |
|---|---------------|------------|---|---|---|
| Обозначение характерных точек границ | Координаты, м | | Метод определения координат характерной точки | Средняя квадратическая погрешность положения характерной точки (Mt), м | Описание обозначения точки на местности (при наличии) |
| | X | Y | | | |
| 1 | 2 | 3 | 4 | 5 | 6 |
| 98 | 458314.95 | 1277991.32 | Аналитический метод | 0.1 | - |
| 99 | 458305.62 | 1278001.42 | Аналитический метод | 0.1 | - |
| 100 | 458296.33 | 1278014.24 | Аналитический метод | 0.1 | - |
| 101 | 458291.74 | 1278007.82 | Аналитический метод | 0.1 | - |
| 102 | 458287.51 | 1278013.89 | Аналитический метод | 0.1 | - |
| 103 | 458292.66 | 1278020.41 | Аналитический метод | 0.1 | - |
| 104 | 458290.26 | 1278024.49 | Аналитический метод | 0.1 | - |
| 105 | 458281.24 | 1278044.65 | Аналитический метод | 0.1 | - |
| 106 | 458255.94 | 1278107.79 | Аналитический метод | 0.1 | - |
| 107 | 458230.99 | 1278171.94 | Аналитический метод | 0.1 | - |
| 108 | 458187.29 | 1278281.54 | Аналитический метод | 0.1 | - |
| 109 | 458181.88 | 1278295.29 | Аналитический метод | 0.1 | - |
| 110 | 458042.89 | 1278640.96 | Аналитический метод | 0.1 | - |
| 111 | 458035.39 | 1278667.76 | Аналитический метод | 0.1 | - |
| 112 | 458028.17 | 1278665.74 | Аналитический метод | 0.1 | - |
| 113 | 457996.38 | 1278779.41 | Аналитический метод | 0.1 | - |
| 114 | 457997.33 | 1278779.67 | Аналитический метод | 0.1 | - |
| 115 | 457996.80 | 1278781.58 | Аналитический метод | 0.1 | - |
| 116 | 458001.40 | 1278789.57 | Аналитический метод | 0.1 | - |
| 117 | 458001.59 | 1278789.73 | Аналитический метод | 0.1 | - |
| 118 | 457981.28 | 1278882.22 | Аналитический метод | 0.1 | - |
| 119 | 457977.08 | 1278904.59 | Аналитический метод | 0.1 | - |
| 120 | 457979.05 | 1278929.77 | Аналитический метод | 0.1 | - |
| 121 | 457982.38 | 1278960.08 | Аналитический метод | 0.1 | - |
| 122 | 457986.16 | 1278986.78 | Аналитический метод | 0.1 | - |

| 2. Сведения о характерных точках границ объекта | | | | | |
|---|---------------|------------|---|---|---|
| Обозначение характерных точек границ | Координаты, м | | Метод определения координат характерной точки | Средняя квадратическая погрешность положения характерной точки (Mt), м | Описание обозначения точки на местности (при наличии) |
| | X | Y | | | |
| 1 | 2 | 3 | 4 | 5 | 6 |
| 123 | 457990.97 | 1279009.39 | Аналитический метод | 0.1 | - |
| 124 | 458034.08 | 1279181.02 | Аналитический метод | 0.1 | - |
| 125 | 458026.91 | 1279182.79 | Аналитический метод | 0.1 | - |
| 126 | 458041.47 | 1279241.00 | Аналитический метод | 0.1 | - |
| 127 | 458049.31 | 1279239.06 | Аналитический метод | 0.1 | - |
| 128 | 458066.72 | 1279306.90 | Аналитический метод | 0.1 | - |
| 129 | 458093.58 | 1279415.97 | Аналитический метод | 0.1 | - |
| 130 | 458114.62 | 1279502.13 | Аналитический метод | 0.1 | - |
| 131 | 458126.69 | 1279549.67 | Аналитический метод | 0.1 | - |
| 132 | 458135.35 | 1279582.54 | Аналитический метод | 0.1 | - |
| 133 | 458146.05 | 1279623.18 | Аналитический метод | 0.1 | - |
| 134 | 458152.70 | 1279648.40 | Аналитический метод | 0.1 | - |
| 135 | 458154.75 | 1279656.62 | Аналитический метод | 0.1 | - |
| 136 | 458161.18 | 1279682.40 | Аналитический метод | 0.1 | - |
| 137 | 458169.25 | 1279714.72 | Аналитический метод | 0.1 | - |
| 138 | 458172.00 | 1279725.89 | Аналитический метод | 0.1 | - |
| 139 | 458175.38 | 1279739.63 | Аналитический метод | 0.1 | - |
| 140 | 458171.06 | 1279744.60 | Аналитический метод | 0.1 | - |
| 141 | 458168.68 | 1279747.52 | Аналитический метод | 0.1 | - |
| 142 | 458172.25 | 1279761.90 | Аналитический метод | 0.1 | - |
| 143 | 458175.16 | 1279761.18 | Аналитический метод | 0.1 | - |
| 144 | 458183.36 | 1279794.13 | Аналитический метод | 0.1 | - |
| 145 | 458180.45 | 1279794.86 | Аналитический метод | 0.1 | - |
| 146 | 458201.21 | 1279878.34 | Аналитический метод | 0.1 | - |
| 147 | 458204.15 | 1279877.61 | Аналитический метод | 0.1 | - |

| 2. Сведения о характерных точках границ объекта | | | | | |
|---|---------------|------------|---|---|---|
| Обозначение характерных точек границ | Координаты, м | | Метод определения координат характерной точки | Средняя квадратическая погрешность положения характерной точки (Mt), м | Описание обозначения точки на местности (при наличии) |
| | X | Y | | | |
| 1 | 2 | 3 | 4 | 5 | 6 |
| 148 | 458204.87 | 1279880.51 | Аналитический метод | 0.1 | - |
| 149 | 458205.98 | 1279885.06 | Аналитический метод | 0.1 | - |
| 150 | 458209.64 | 1279900.55 | Аналитический метод | 0.1 | - |
| 151 | 458207.94 | 1279902.02 | Аналитический метод | 0.1 | - |
| 152 | 458208.03 | 1279902.44 | Аналитический метод | 0.1 | - |
| 153 | 458207.05 | 1279902.66 | Аналитический метод | 0.1 | - |
| 154 | 458213.60 | 1279930.38 | Аналитический метод | 0.1 | - |
| 155 | 458214.72 | 1279930.78 | Аналитический метод | 0.1 | - |
| 156 | 458217.69 | 1279943.35 | Аналитический метод | 0.1 | - |
| 157 | 458216.85 | 1279944.12 | Аналитический метод | 0.1 | - |
| 158 | 458223.55 | 1279972.47 | Аналитический метод | 0.1 | - |
| 159 | 458224.63 | 1279972.70 | Аналитический метод | 0.1 | - |
| 160 | 458227.91 | 1279986.60 | Аналитический метод | 0.1 | - |
| 161 | 458227.13 | 1279987.62 | Аналитический метод | 0.1 | - |
| 162 | 458228.55 | 1279993.67 | Аналитический метод | 0.1 | - |
| 163 | 458229.57 | 1279993.62 | Аналитический метод | 0.1 | - |
| 164 | 458231.77 | 1280002.95 | Аналитический метод | 0.1 | - |
| 165 | 458230.83 | 1280003.30 | Аналитический метод | 0.1 | - |
| 166 | 458244.80 | 1280062.45 | Аналитический метод | 0.1 | - |
| 167 | 458245.94 | 1280062.93 | Аналитический метод | 0.1 | - |
| 168 | 458252.64 | 1280091.25 | Аналитический метод | 0.1 | - |
| 169 | 458258.96 | 1280089.75 | Аналитический метод | 0.1 | - |
| 170 | 458280.89 | 1280182.67 | Аналитический метод | 0.1 | - |
| 171 | 458278.03 | 1280183.84 | Аналитический метод | 0.1 | - |
| 172 | 458274.61 | 1280184.59 | Аналитический метод | 0.1 | - |

| 2. Сведения о характерных точках границ объекта | | | | | |
|---|---------------|------------|---|---|---|
| Обозначение характерных точек границ | Координаты, м | | Метод определения координат характерной точки | Средняя квадратическая погрешность положения характерной точки (Mt), м | Описание обозначения точки на местности (при наличии) |
| | X | Y | | | |
| 1 | 2 | 3 | 4 | 5 | 6 |
| 173 | 458272.38 | 1280195.95 | Аналитический метод | 0.1 | - |
| 174 | 458271.13 | 1280196.33 | Аналитический метод | 0.1 | - |
| 175 | 458271.35 | 1280201.24 | Аналитический метод | 0.1 | - |
| 176 | 458269.92 | 1280208.52 | Аналитический метод | 0.1 | - |
| 177 | 458273.21 | 1280222.88 | Аналитический метод | 0.1 | - |
| 178 | 458281.04 | 1280248.78 | Аналитический метод | 0.1 | - |
| 179 | 458301.16 | 1280320.50 | Аналитический метод | 0.1 | - |
| 180 | 458318.07 | 1280360.60 | Аналитический метод | 0.1 | - |
| 181 | 458330.02 | 1280411.71 | Аналитический метод | 0.1 | - |
| 182 | 458331.86 | 1280419.56 | Аналитический метод | 0.1 | - |
| 183 | 458343.53 | 1280416.82 | Аналитический метод | 0.1 | - |
| 184 | 458346.84 | 1280430.94 | Аналитический метод | 0.1 | - |
| 185 | 458341.49 | 1280432.19 | Аналитический метод | 0.1 | - |
| 186 | 458344.70 | 1280445.95 | Аналитический метод | 0.1 | - |
| 187 | 458356.05 | 1280486.19 | Аналитический метод | 0.1 | - |
| 188 | 458352.68 | 1280491.35 | Аналитический метод | 0.1 | - |
| 189 | 458357.51 | 1280514.39 | Аналитический метод | 0.1 | - |
| 190 | 458363.58 | 1280512.88 | Аналитический метод | 0.1 | - |
| 191 | 458365.37 | 1280519.25 | Аналитический метод | 0.1 | - |
| 192 | 458374.67 | 1280557.47 | Аналитический метод | 0.1 | - |
| 193 | 458385.50 | 1280554.83 | Аналитический метод | 0.1 | - |
| 194 | 458386.92 | 1280560.66 | Аналитический метод | 0.1 | - |
| 195 | 458389.17 | 1280569.89 | Аналитический метод | 0.1 | - |
| 196 | 458364.25 | 1280575.96 | Аналитический метод | 0.1 | - |
| 197 | 458362.00 | 1280566.73 | Аналитический метод | 0.1 | - |

| 2. Сведения о характерных точках границ объекта | | | | | |
|---|---------------|------------|---|---|---|
| Обозначение характерных точек границ | Координаты, м | | Метод определения координат характерной точки | Средняя квадратическая погрешность положения характерной точки (Mt), м | Описание обозначения точки на местности (при наличии) |
| | X | Y | | | |
| 1 | 2 | 3 | 4 | 5 | 6 |
| 198 | 458334.47 | 1280573.43 | Аналитический метод | 0.1 | - |
| 199 | 458343.55 | 1280610.76 | Аналитический метод | 0.1 | - |
| 200 | 458363.77 | 1280686.60 | Аналитический метод | 0.1 | - |
| 201 | 458354.38 | 1280726.19 | Аналитический метод | 0.1 | - |
| 202 | 458364.88 | 1280752.90 | Аналитический метод | 0.1 | - |
| 203 | 458377.63 | 1280762.71 | Аналитический метод | 0.1 | - |
| 204 | 458415.64 | 1280934.43 | Аналитический метод | 0.1 | - |
| 205 | 458430.82 | 1281104.24 | Аналитический метод | 0.1 | - |
| 206 | 458429.83 | 1281104.36 | Аналитический метод | 0.1 | - |
| 207 | 458430.99 | 1281117.33 | Аналитический метод | 0.1 | - |
| 208 | 458432.17 | 1281117.25 | Аналитический метод | 0.1 | - |
| 209 | 458454.39 | 1281368.25 | Аналитический метод | 0.1 | - |
| 210 | 458454.97 | 1281416.41 | Аналитический метод | 0.1 | - |
| 211 | 458464.74 | 1281567.78 | Аналитический метод | 0.1 | - |
| 212 | 458463.75 | 1281567.85 | Аналитический метод | 0.1 | - |
| 213 | 458464.59 | 1281580.84 | Аналитический метод | 0.1 | - |
| 214 | 458465.59 | 1281580.78 | Аналитический метод | 0.1 | - |
| 215 | 458485.81 | 1281893.70 | Аналитический метод | 0.1 | - |
| 216 | 458482.45 | 1281955.43 | Аналитический метод | 0.1 | - |
| 217 | 458479.57 | 1281962.86 | Аналитический метод | 0.1 | - |
| 218 | 458478.64 | 1281962.50 | Аналитический метод | 0.1 | - |
| 219 | 458443.67 | 1282052.81 | Аналитический метод | 0.1 | - |
| 220 | 458444.33 | 1282053.87 | Аналитический метод | 0.1 | - |
| 221 | 458422.70 | 1282109.73 | Аналитический метод | 0.1 | - |
| 222 | 458240.88 | 1282528.53 | Аналитический метод | 0.1 | - |

| 2. Сведения о характерных точках границ объекта | | | | | |
|---|---------------|------------|---|---|---|
| Обозначение характерных точек границ | Координаты, м | | Метод определения координат характерной точки | Средняя квадратическая погрешность положения характерной точки (Mt), м | Описание обозначения точки на местности (при наличии) |
| | X | Y | | | |
| 1 | 2 | 3 | 4 | 5 | 6 |
| 223 | 458239.97 | 1282528.13 | Аналитический метод | 0.1 | - |
| 224 | 458231.98 | 1282546.52 | Аналитический метод | 0.1 | - |
| 225 | 458232.90 | 1282546.92 | Аналитический метод | 0.1 | - |
| 226 | 458169.82 | 1282692.14 | Аналитический метод | 0.1 | - |
| 227 | 458159.99 | 1282714.04 | Аналитический метод | 0.1 | - |
| 228 | 458153.60 | 1282729.67 | Аналитический метод | 0.1 | - |
| 229 | 458096.61 | 1282861.49 | Аналитический метод | 0.1 | - |
| 230 | 458115.80 | 1282869.79 | Аналитический метод | 0.1 | - |
| 231 | 458117.01 | 1282867.06 | Аналитический метод | 0.1 | - |
| 232 | 458137.92 | 1282876.08 | Аналитический метод | 0.1 | - |
| 233 | 458137.63 | 1282900.79 | Аналитический метод | 0.1 | - |
| 234 | 458135.49 | 1282900.71 | Аналитический метод | 0.1 | - |
| 235 | 458135.38 | 1282907.01 | Аналитический метод | 0.1 | - |
| 236 | 458137.35 | 1282907.04 | Аналитический метод | 0.1 | - |
| 237 | 458136.84 | 1282937.73 | Аналитический метод | 0.1 | - |
| 238 | 458122.67 | 1282937.48 | Аналитический метод | 0.1 | - |
| 239 | 458096.00 | 1282981.86 | Аналитический метод | 0.1 | - |
| 240 | 458040.56 | 1283110.30 | Аналитический метод | 0.1 | - |
| 241 | 458044.69 | 1283112.09 | Аналитический метод | 0.1 | - |
| 242 | 457954.80 | 1283320.21 | Аналитический метод | 0.1 | - |
| 243 | 457948.62 | 1283315.72 | Аналитический метод | 0.1 | - |
| 244 | 457939.82 | 1283336.10 | Аналитический метод | 0.1 | - |
| 245 | 457942.57 | 1283337.30 | Аналитический метод | 0.1 | - |
| 246 | 457835.80 | 1283584.65 | Аналитический метод | 0.1 | - |
| 247 | 457764.97 | 1283743.47 | Аналитический метод | 0.1 | - |

| 2. Сведения о характерных точках границ объекта | | | | | |
|---|---------------|------------|---|---|---|
| Обозначение характерных точек границ | Координаты, м | | Метод определения координат характерной точки | Средняя квадратическая погрешность положения характерной точки (Mt), м | Описание обозначения точки на местности (при наличии) |
| | X | Y | | | |
| 1 | 2 | 3 | 4 | 5 | 6 |
| 248 | 457758.49 | 1283753.99 | Аналитический метод | 0.1 | - |
| 249 | 457740.48 | 1283783.22 | Аналитический метод | 0.1 | - |
| 250 | 457737.64 | 1283787.83 | Аналитический метод | 0.1 | - |
| 251 | 457735.69 | 1283792.42 | Аналитический метод | 0.1 | - |
| 252 | 457726.48 | 1283814.35 | Аналитический метод | 0.1 | - |
| 253 | 457700.16 | 1283874.23 | Аналитический метод | 0.1 | - |
| 254 | 457678.51 | 1283921.25 | Аналитический метод | 0.1 | - |
| 255 | 457668.78 | 1283945.39 | Аналитический метод | 0.1 | - |
| 256 | 457664.06 | 1283957.07 | Аналитический метод | 0.1 | - |
| 257 | 457644.99 | 1284000.03 | Аналитический метод | 0.1 | - |
| 258 | 457632.87 | 1284031.57 | Аналитический метод | 0.1 | - |
| 259 | 457622.86 | 1284054.23 | Аналитический метод | 0.1 | - |
| 260 | 457562.31 | 1284191.18 | Аналитический метод | 0.1 | - |
| 261 | 457545.28 | 1284229.27 | Аналитический метод | 0.1 | - |
| 262 | 457455.66 | 1284434.55 | Аналитический метод | 0.1 | - |
| 263 | 457450.59 | 1284446.42 | Аналитический метод | 0.1 | - |
| 264 | 457414.17 | 1284532.44 | Аналитический метод | 0.1 | - |
| 265 | 457414.10 | 1284532.58 | Аналитический метод | 0.1 | - |
| 266 | 457386.24 | 1284596.77 | Аналитический метод | 0.1 | - |
| 267 | 457383.44 | 1284605.10 | Аналитический метод | 0.1 | - |
| 268 | 457376.80 | 1284618.54 | Аналитический метод | 0.1 | - |
| 269 | 457371.07 | 1284632.67 | Аналитический метод | 0.1 | - |
| 270 | 457369.36 | 1284634.89 | Аналитический метод | 0.1 | - |
| 271 | 457340.92 | 1284697.45 | Аналитический метод | 0.1 | - |
| 272 | 457320.14 | 1284725.37 | Аналитический метод | 0.1 | - |

| 2. Сведения о характерных точках границ объекта | | | | | |
|---|---------------|------------|---|---|---|
| Обозначение характерных точек границ | Координаты, м | | Метод определения координат характерной точки | Средняя квадратическая погрешность положения характерной точки (Mt), м | Описание обозначения точки на местности (при наличии) |
| | X | Y | | | |
| 1 | 2 | 3 | 4 | 5 | 6 |
| 273 | 457317.04 | 1284732.34 | Аналитический метод | 0.1 | - |
| 274 | 457314.32 | 1284731.11 | Аналитический метод | 0.1 | - |
| 275 | 457309.03 | 1284743.00 | Аналитический метод | 0.1 | - |
| 276 | 457313.91 | 1284745.21 | Аналитический метод | 0.1 | - |
| 277 | 457286.27 | 1284807.39 | Аналитический метод | 0.1 | - |
| 278 | 457281.69 | 1284805.28 | Аналитический метод | 0.1 | - |
| 279 | 457279.91 | 1284809.29 | Аналитический метод | 0.1 | - |
| 280 | 457284.42 | 1284811.34 | Аналитический метод | 0.1 | - |
| 281 | 457268.92 | 1284846.26 | Аналитический метод | 0.1 | - |
| 282 | 457268.03 | 1284845.86 | Аналитический метод | 0.1 | - |
| 283 | 457262.66 | 1284857.72 | Аналитический метод | 0.1 | - |
| 284 | 457266.68 | 1284859.54 | Аналитический метод | 0.1 | - |
| 285 | 457261.98 | 1284870.14 | Аналитический метод | 0.1 | - |
| 286 | 457269.45 | 1284873.32 | Аналитический метод | 0.1 | - |
| 287 | 457274.18 | 1284891.17 | Аналитический метод | 0.1 | - |
| 288 | 457246.63 | 1284954.11 | Аналитический метод | 0.1 | - |
| 289 | 457224.11 | 1284962.92 | Аналитический метод | 0.1 | - |
| 290 | 457219.42 | 1284973.64 | Аналитический метод | 0.1 | - |
| 291 | 457212.75 | 1284970.17 | Аналитический метод | 0.1 | - |
| 292 | 457208.67 | 1284979.48 | Аналитический метод | 0.1 | - |
| 293 | 457210.58 | 1284980.32 | Аналитический метод | 0.1 | - |
| 294 | 457200.60 | 1285003.79 | Аналитический метод | 0.1 | - |
| 295 | 457187.32 | 1284997.97 | Аналитический метод | 0.1 | - |
| 296 | 457197.30 | 1284974.50 | Аналитический метод | 0.1 | - |
| 297 | 457205.01 | 1284977.88 | Аналитический метод | 0.1 | - |

| 2. Сведения о характерных точках границ объекта | | | | | |
|---|---------------|------------|---|---|---|
| Обозначение характерных точек границ | Координаты, м | | Метод определения координат характерной точки | Средняя квадратическая погрешность положения характерной точки (Mt), м | Описание обозначения точки на местности (при наличии) |
| | X | Y | | | |
| 1 | 2 | 3 | 4 | 5 | 6 |
| 298 | 457211.83 | 1284962.29 | Аналитический метод | 0.1 | - |
| 299 | 457209.08 | 1284961.09 | Аналитический метод | 0.1 | - |
| 300 | 457213.23 | 1284951.60 | Аналитический метод | 0.1 | - |
| 301 | 457217.30 | 1284942.31 | Аналитический метод | 0.1 | - |
| 302 | 457226.60 | 1284946.38 | Аналитический метод | 0.1 | - |
| 303 | 457235.76 | 1284942.80 | Аналитический метод | 0.1 | - |
| 304 | 457258.87 | 1284890.00 | Аналитический метод | 0.1 | - |
| 305 | 457255.41 | 1284876.94 | Аналитический метод | 0.1 | - |
| 306 | 457247.84 | 1284873.51 | Аналитический метод | 0.1 | - |
| 307 | 457252.04 | 1284864.22 | Аналитический метод | 0.1 | - |
| 308 | 457256.29 | 1284854.84 | Аналитический метод | 0.1 | - |
| 309 | 457259.02 | 1284856.07 | Аналитический метод | 0.1 | - |
| 310 | 457264.39 | 1284844.21 | Аналитический метод | 0.1 | - |
| 311 | 457261.79 | 1284843.04 | Аналитический метод | 0.1 | - |
| 312 | 457260.35 | 1284840.69 | Аналитический метод | 0.1 | - |
| 313 | 457261.60 | 1284837.93 | Аналитический метод | 0.1 | - |
| 314 | 457270.92 | 1284806.21 | Аналитический метод | 0.1 | - |
| 315 | 457299.11 | 1284742.86 | Аналитический метод | 0.1 | - |
| 316 | 457303.71 | 1284740.60 | Аналитический метод | 0.1 | - |
| 317 | 457305.37 | 1284741.34 | Аналитический метод | 0.1 | - |
| 318 | 457306.16 | 1284739.60 | Аналитический метод | 0.1 | - |
| 319 | 457310.67 | 1284729.43 | Аналитический метод | 0.1 | - |
| 320 | 457305.47 | 1284727.08 | Аналитический метод | 0.1 | - |
| 321 | 457311.88 | 1284712.18 | Аналитический метод | 0.1 | - |
| 322 | 457315.97 | 1284706.69 | Аналитический метод | 0.1 | - |

| 2. Сведения о характерных точках границ объекта | | | | | |
|---|---------------|------------|---|---|---|
| Обозначение характерных точек границ | Координаты, м | | Метод определения координат характерной точки | Средняя квадратическая погрешность положения характерной точки (Mt), м | Описание обозначения точки на местности (при наличии) |
| | X | Y | | | |
| 1 | 2 | 3 | 4 | 5 | 6 |
| 323 | 457328.34 | 1284690.07 | Аналитический метод | 0.1 | - |
| 324 | 457358.94 | 1284622.38 | Аналитический метод | 0.1 | - |
| 325 | 457365.58 | 1284625.36 | Аналитический метод | 0.1 | - |
| 326 | 457375.96 | 1284602.23 | Аналитический метод | 0.1 | - |
| 327 | 457369.37 | 1284599.24 | Аналитический метод | 0.1 | - |
| 328 | 457400.95 | 1284526.45 | Аналитический метод | 0.1 | - |
| 329 | 457400.99 | 1284526.37 | Аналитический метод | 0.1 | - |
| 330 | 457431.64 | 1284453.97 | Аналитический метод | 0.1 | - |
| 331 | 457440.96 | 1284431.99 | Аналитический метод | 0.1 | - |
| 332 | 457532.02 | 1284223.41 | Аналитический метод | 0.1 | - |
| 333 | 457549.06 | 1284185.29 | Аналитический метод | 0.1 | - |
| 334 | 457619.46 | 1284026.04 | Аналитический метод | 0.1 | - |
| 335 | 457631.59 | 1283994.48 | Аналитический метод | 0.1 | - |
| 336 | 457650.71 | 1283951.42 | Аналитический метод | 0.1 | - |
| 337 | 457665.19 | 1283915.50 | Аналитический метод | 0.1 | - |
| 338 | 457686.94 | 1283868.28 | Аналитический метод | 0.1 | - |
| 339 | 457713.16 | 1283808.63 | Аналитический метод | 0.1 | - |
| 340 | 457722.34 | 1283786.78 | Аналитический метод | 0.1 | - |
| 341 | 457724.72 | 1283781.16 | Аналитический метод | 0.1 | - |
| 342 | 457735.36 | 1283763.89 | Аналитический метод | 0.1 | - |
| 343 | 457752.12 | 1283736.69 | Аналитический метод | 0.1 | - |
| 344 | 457822.53 | 1283578.82 | Аналитический метод | 0.1 | - |
| 345 | 457937.60 | 1283312.24 | Аналитический метод | 0.1 | - |
| 346 | 457939.90 | 1283313.24 | Аналитический метод | 0.1 | - |
| 347 | 457944.25 | 1283315.74 | Аналитический метод | 0.1 | - |

| 2. Сведения о характерных точках границ объекта | | | | | |
|---|---------------|------------|---|---|---|
| Обозначение характерных точек границ | Координаты, м | | Метод определения координат характерной точки | Средняя квадратическая погрешность положения характерной точки (Mt), м | Описание обозначения точки на местности (при наличии) |
| | X | Y | | | |
| 1 | 2 | 3 | 4 | 5 | 6 |
| 348 | 458034.09 | 1283107.51 | Аналитический метод | 0.1 | - |
| 349 | 458033.21 | 1283107.13 | Аналитический метод | 0.1 | - |
| 350 | 458088.87 | 1282978.19 | Аналитический метод | 0.1 | - |
| 351 | 458123.85 | 1282919.98 | Аналитический метод | 0.1 | - |
| 352 | 458129.15 | 1282920.08 | Аналитический метод | 0.1 | - |
| 353 | 458129.31 | 1282911.06 | Аналитический метод | 0.1 | - |
| 354 | 458129.63 | 1282892.50 | Аналитический метод | 0.1 | - |
| 355 | 458129.83 | 1282881.30 | Аналитический метод | 0.1 | - |
| 356 | 458119.28 | 1282876.74 | Аналитический метод | 0.1 | - |
| 357 | 458119.68 | 1282875.82 | Аналитический метод | 0.1 | - |
| 358 | 458095.02 | 1282865.18 | Аналитический метод | 0.1 | - |
| 359 | 458092.11 | 1282872.07 | Аналитический метод | 0.1 | - |
| 360 | 458071.47 | 1282863.16 | Аналитический метод | 0.1 | - |
| 361 | 458076.03 | 1282852.60 | Аналитический метод | 0.1 | - |
| 362 | 458083.31 | 1282855.74 | Аналитический метод | 0.1 | - |
| 363 | 458150.50 | 1282700.30 | Аналитический метод | 0.1 | - |
| 364 | 458221.89 | 1282535.86 | Аналитический метод | 0.1 | - |
| 365 | 458230.71 | 1282539.39 | Аналитический метод | 0.1 | - |
| 366 | 458233.13 | 1282533.76 | Аналитический метод | 0.1 | - |
| 367 | 458224.25 | 1282530.41 | Аналитический метод | 0.1 | - |
| 368 | 458409.28 | 1282104.22 | Аналитический метод | 0.1 | - |
| 369 | 458430.96 | 1282048.24 | Аналитический метод | 0.1 | - |
| 370 | 458439.46 | 1282052.60 | Аналитический метод | 0.1 | - |
| 371 | 458474.91 | 1281961.05 | Аналитический метод | 0.1 | - |
| 372 | 458465.11 | 1281957.27 | Аналитический метод | 0.1 | - |

| 2. Сведения о характерных точках границ объекта | | | | | |
|---|---------------|------------|---|---|---|
| Обозначение характерных точек границ | Координаты, м | | Метод определения координат характерной точки | Средняя квадратическая погрешность положения характерной точки (Mt), м | Описание обозначения точки на местности (при наличии) |
| | X | Y | | | |
| 1 | 2 | 3 | 4 | 5 | 6 |
| 373 | 458468.27 | 1281949.12 | Аналитический метод | 0.1 | - |
| 374 | 458471.27 | 1281893.78 | Аналитический метод | 0.1 | - |
| 375 | 458450.80 | 1281576.70 | Аналитический метод | 0.1 | - |
| 376 | 458460.31 | 1281577.03 | Аналитический метод | 0.1 | - |
| 377 | 458460.02 | 1281572.96 | Аналитический метод | 0.1 | - |
| 378 | 458450.54 | 1281572.62 | Аналитический метод | 0.1 | - |
| 379 | 458449.09 | 1281550.28 | Аналитический метод | 0.1 | - |
| 380 | 458440.48 | 1281416.96 | Аналитический метод | 0.1 | - |
| 381 | 458439.89 | 1281368.90 | Аналитический метод | 0.1 | - |
| 382 | 458419.18 | 1281136.94 | Аналитический метод | 0.1 | - |
| 383 | 458414.74 | 1281087.14 | Аналитический метод | 0.1 | - |
| 384 | 458401.31 | 1280936.71 | Аналитический метод | 0.1 | - |
| 385 | 458365.28 | 1280774.03 | Аналитический метод | 0.1 | - |
| 386 | 458364.54 | 1280770.94 | Аналитический метод | 0.1 | - |
| 387 | 458352.86 | 1280761.94 | Аналитический метод | 0.1 | - |
| 388 | 458339.22 | 1280727.27 | Аналитический метод | 0.1 | - |
| 389 | 458348.82 | 1280686.80 | Аналитический метод | 0.1 | - |
| 390 | 458329.50 | 1280614.34 | Аналитический метод | 0.1 | - |
| 391 | 458320.38 | 1280576.86 | Аналитический метод | 0.1 | - |
| 392 | 458315.61 | 1280578.02 | Аналитический метод | 0.1 | - |
| 393 | 458313.34 | 1280568.67 | Аналитический метод | 0.1 | - |
| 394 | 458332.55 | 1280565.57 | Аналитический метод | 0.1 | - |
| 395 | 458333.05 | 1280567.60 | Аналитический метод | 0.1 | - |
| 396 | 458360.59 | 1280560.90 | Аналитический метод | 0.1 | - |
| 397 | 458352.88 | 1280529.24 | Аналитический метод | 0.1 | - |

| 2. Сведения о характерных точках границ объекта | | | | | |
|---|---------------|------------|---|---|---|
| Обозначение характерных точек границ | Координаты, м | | Метод определения координат характерной точки | Средняя квадратическая погрешность положения характерной точки (Mt), м | Описание обозначения точки на местности (при наличии) |
| | X | Y | | | |
| 1 | 2 | 3 | 4 | 5 | 6 |
| 398 | 458351.35 | 1280522.93 | Аналитический метод | 0.1 | - |
| 399 | 458330.66 | 1280449.57 | Аналитический метод | 0.1 | - |
| 400 | 458310.48 | 1280363.25 | Аналитический метод | 0.1 | - |
| 401 | 458293.63 | 1280323.26 | Аналитический метод | 0.1 | - |
| 402 | 458273.38 | 1280251.09 | Аналитический метод | 0.1 | - |
| 403 | 458265.45 | 1280224.86 | Аналитический метод | 0.1 | - |
| 404 | 458261.75 | 1280208.65 | Аналитический метод | 0.1 | - |
| 405 | 458266.46 | 1280184.57 | Аналитический метод | 0.1 | - |
| 406 | 458245.80 | 1280097.11 | Аналитический метод | 0.1 | - |
| 407 | 458247.62 | 1280096.12 | Аналитический метод | 0.1 | - |
| 408 | 458246.80 | 1280092.63 | Аналитический метод | 0.1 | - |
| 409 | 458239.73 | 1280062.73 | Аналитический метод | 0.1 | - |
| 410 | 458240.47 | 1280061.51 | Аналитический метод | 0.1 | - |
| 411 | 458227.24 | 1280005.48 | Аналитический метод | 0.1 | - |
| 412 | 458226.11 | 1280005.06 | Аналитический метод | 0.1 | - |
| 413 | 458224.51 | 1279998.30 | Аналитический метод | 0.1 | - |
| 414 | 458225.42 | 1279997.79 | Аналитический метод | 0.1 | - |
| 415 | 458223.99 | 1279991.74 | Аналитический метод | 0.1 | - |
| 416 | 458223.00 | 1279991.89 | Аналитический метод | 0.1 | - |
| 417 | 458219.49 | 1279977.06 | Аналитический метод | 0.1 | - |
| 418 | 458220.24 | 1279975.89 | Аналитический метод | 0.1 | - |
| 419 | 458212.90 | 1279944.82 | Аналитический метод | 0.1 | - |
| 420 | 458211.85 | 1279944.73 | Аналитический метод | 0.1 | - |
| 421 | 458208.88 | 1279932.16 | Аналитический метод | 0.1 | - |
| 422 | 458209.71 | 1279931.30 | Аналитический метод | 0.1 | - |

| 2. Сведения о характерных точках границ объекта | | | | | |
|---|---------------|------------|---|---|---|
| Обозначение характерных точек границ | Координаты, м | | Метод определения координат характерной точки | Средняя квадратическая погрешность положения характерной точки (Mt), м | Описание обозначения точки на местности (при наличии) |
| | X | Y | | | |
| 1 | 2 | 3 | 4 | 5 | 6 |
| 423 | 458203.43 | 1279904.73 | Аналитический метод | 0.1 | - |
| 424 | 458196.13 | 1279906.45 | Аналитический метод | 0.1 | - |
| 425 | 458195.46 | 1279903.61 | Аналитический метод | 0.1 | - |
| 426 | 458193.14 | 1279893.78 | Аналитический метод | 0.1 | - |
| 427 | 458190.14 | 1279881.09 | Аналитический метод | 0.1 | - |
| 428 | 458197.33 | 1279879.30 | Аналитический метод | 0.1 | - |
| 429 | 458176.57 | 1279795.82 | Аналитический метод | 0.1 | - |
| 430 | 458169.28 | 1279797.64 | Аналитический метод | 0.1 | - |
| 431 | 458161.12 | 1279764.83 | Аналитический метод | 0.1 | - |
| 432 | 458166.97 | 1279757.25 | Аналитический метод | 0.1 | - |
| 433 | 458164.26 | 1279746.35 | Аналитический метод | 0.1 | - |
| 434 | 458162.22 | 1279746.85 | Аналитический метод | 0.1 | - |
| 435 | 458157.92 | 1279729.36 | Аналитический метод | 0.1 | - |
| 436 | 458155.18 | 1279718.21 | Аналитический метод | 0.1 | - |
| 437 | 458147.11 | 1279685.91 | Аналитический метод | 0.1 | - |
| 438 | 458140.68 | 1279660.13 | Аналитический метод | 0.1 | - |
| 439 | 458138.65 | 1279652.01 | Аналитический метод | 0.1 | - |
| 440 | 458132.03 | 1279626.87 | Аналитический метод | 0.1 | - |
| 441 | 458121.32 | 1279586.23 | Аналитический метод | 0.1 | - |
| 442 | 458112.65 | 1279553.30 | Аналитический метод | 0.1 | - |
| 443 | 458100.55 | 1279505.63 | Аналитический метод | 0.1 | - |
| 444 | 458079.50 | 1279419.42 | Аналитический метод | 0.1 | - |
| 445 | 458052.65 | 1279310.39 | Аналитический метод | 0.1 | - |
| 446 | 458035.23 | 1279242.55 | Аналитический метод | 0.1 | - |
| 447 | 458037.59 | 1279241.96 | Аналитический метод | 0.1 | - |

| 2. Сведения о характерных точках границ объекта | | | | | |
|---|---------------|------------|---|---|---|
| Обозначение характерных точек границ | Координаты, м | | Метод определения координат характерной точки | Средняя квадратическая погрешность положения характерной точки (Mt), м | Описание обозначения точки на местности (при наличии) |
| | X | Y | | | |
| 1 | 2 | 3 | 4 | 5 | 6 |
| 448 | 458022.96 | 1279183.78 | Аналитический метод | 0.1 | - |
| 449 | 458020.05 | 1279184.51 | Аналитический метод | 0.1 | - |
| 450 | 457976.81 | 1279012.54 | Аналитический метод | 0.1 | - |
| 451 | 457971.87 | 1278989.31 | Аналитический метод | 0.1 | - |
| 452 | 457967.99 | 1278961.89 | Аналитический метод | 0.1 | - |
| 453 | 457964.61 | 1278931.12 | Аналитический метод | 0.1 | - |
| 454 | 457962.52 | 1278904.33 | Аналитический метод | 0.1 | - |
| 455 | 457962.49 | 1278903.73 | Аналитический метод | 0.1 | - |
| 456 | 457967.07 | 1278879.32 | Аналитический метод | 0.1 | - |
| 457 | 457972.52 | 1278854.49 | Аналитический метод | 0.1 | - |
| 458 | 457974.69 | 1278844.64 | Аналитический метод | 0.1 | - |
| 459 | 457988.67 | 1278780.94 | Аналитический метод | 0.1 | - |
| 460 | 457990.44 | 1278774.51 | Аналитический метод | 0.1 | - |
| 461 | 457993.33 | 1278775.43 | Аналитический метод | 0.1 | - |
| 462 | 458024.55 | 1278663.82 | Аналитический метод | 0.1 | - |
| 463 | 458021.84 | 1278662.37 | Аналитический метод | 0.1 | - |
| 464 | 458029.14 | 1278636.29 | Аналитический метод | 0.1 | - |
| 465 | 458168.40 | 1278289.93 | Аналитический метод | 0.1 | - |
| 466 | 458173.80 | 1278276.20 | Аналитический метод | 0.1 | - |
| 467 | 458217.49 | 1278166.65 | Аналитический метод | 0.1 | - |
| 468 | 458242.16 | 1278103.21 | Аналитический метод | 0.1 | - |
| 469 | 458267.89 | 1278038.99 | Аналитический метод | 0.1 | - |
| 470 | 458277.36 | 1278017.83 | Аналитический метод | 0.1 | - |
| 471 | 458280.67 | 1278012.21 | Аналитический метод | 0.1 | - |
| 472 | 458282.74 | 1278013.74 | Аналитический метод | 0.1 | - |

| 2. Сведения о характерных точках границ объекта | | | | | |
|---|---------------|------------|---|---|---|
| Обозначение характерных точек границ | Координаты, м | | Метод определения координат характерной точки | Средняя квадратическая погрешность положения характерной точки (Mt), м | Описание обозначения точки на местности (при наличии) |
| | X | Y | | | |
| 1 | 2 | 3 | 4 | 5 | 6 |
| 473 | 458292.66 | 1277999.91 | Аналитический метод | 0.1 | - |
| 474 | 458290.22 | 1277998.16 | Аналитический метод | 0.1 | - |
| 475 | 458294.82 | 1277991.74 | Аналитический метод | 0.1 | - |
| 476 | 458304.93 | 1277980.81 | Аналитический метод | 0.1 | - |
| 477 | 458330.88 | 1277958.99 | Аналитический метод | 0.1 | - |
| 478 | 458310.22 | 1277934.00 | Аналитический метод | 0.1 | - |
| 479 | 458307.89 | 1277935.89 | Аналитический метод | 0.1 | - |
| 480 | 458304.37 | 1277938.75 | Аналитический метод | 0.1 | - |
| 481 | 458302.48 | 1277936.42 | Аналитический метод | 0.1 | - |
| 482 | 458283.91 | 1277914.01 | Аналитический метод | 0.1 | - |
| 483 | 458275.50 | 1277903.81 | Аналитический метод | 0.1 | - |
| 484 | 458272.66 | 1277906.25 | Аналитический метод | 0.1 | - |
| 485 | 458253.89 | 1277882.88 | Аналитический метод | 0.1 | - |
| 486 | 458273.14 | 1277866.93 | Аналитический метод | 0.1 | - |
| 487 | 458291.00 | 1277888.49 | Аналитический метод | 0.1 | - |
| 488 | 458285.42 | 1277893.11 | Аналитический метод | 0.1 | - |
| 489 | 458295.39 | 1277905.13 | Аналитический метод | 0.1 | - |
| 490 | 458320.74 | 1277885.50 | Аналитический метод | 0.1 | - |
| 491 | 458445.05 | 1277796.38 | Аналитический метод | 0.1 | - |
| 492 | 458480.21 | 1277752.84 | Аналитический метод | 0.1 | - |
| 493 | 458486.72 | 1277749.80 | Аналитический метод | 0.1 | - |
| 494 | 458489.90 | 1277756.59 | Аналитический метод | 0.1 | - |
| 495 | 458517.09 | 1277743.88 | Аналитический метод | 0.1 | - |
| 496 | 458513.91 | 1277737.08 | Аналитический метод | 0.1 | - |
| 497 | 458534.65 | 1277727.38 | Аналитический метод | 0.1 | - |

| 2. Сведения о характерных точках границ объекта | | | | | |
|---|---------------|------------|---|---|---|
| Обозначение характерных точек границ | Координаты, м | | Метод определения координат характерной точки | Средняя квадратическая погрешность положения характерной точки (Mt), м | Описание обозначения точки на местности (при наличии) |
| | X | Y | | | |
| 1 | 2 | 3 | 4 | 5 | 6 |
| 498 | 458563.10 | 1277719.44 | Аналитический метод | 0.1 | - |
| 499 | 458638.41 | 1277673.32 | Аналитический метод | 0.1 | - |
| 500 | 458638.54 | 1277673.23 | Аналитический метод | 0.1 | - |
| 501 | 458740.78 | 1277611.43 | Аналитический метод | 0.1 | - |
| 502 | 458827.55 | 1277558.49 | Аналитический метод | 0.1 | - |
| 503 | 458918.10 | 1277502.35 | Аналитический метод | 0.1 | - |
| 504 | 458918.28 | 1277502.23 | Аналитический метод | 0.1 | - |
| 505 | 459026.45 | 1277436.47 | Аналитический метод | 0.1 | - |
| 506 | 459080.51 | 1277403.39 | Аналитический метод | 0.1 | - |
| 507 | 459123.27 | 1277376.93 | Аналитический метод | 0.1 | - |
| 508 | 459123.53 | 1277376.78 | Аналитический метод | 0.1 | - |
| 509 | 459181.46 | 1277341.89 | Аналитический метод | 0.1 | - |
| 510 | 459263.06 | 1277291.24 | Аналитический метод | 0.1 | - |
| 511 | 459263.21 | 1277291.14 | Аналитический метод | 0.1 | - |
| 512 | 459359.47 | 1277232.33 | Аналитический метод | 0.1 | - |
| 513 | 459393.36 | 1277211.55 | Аналитический метод | 0.1 | - |
| 514 | 459441.57 | 1277182.15 | Аналитический метод | 0.1 | - |
| 515 | 459445.84 | 1277189.15 | Аналитический метод | 0.1 | - |
| 516 | 459491.13 | 1277161.44 | Аналитический метод | 0.1 | - |
| 517 | 459489.56 | 1277158.88 | Аналитический метод | 0.1 | - |
| 518 | 459694.73 | 1277033.33 | Аналитический метод | 0.1 | - |
| 519 | 459706.18 | 1277019.90 | Аналитический метод | 0.1 | - |
| 520 | 459702.75 | 1277016.98 | Аналитический метод | 0.1 | - |
| 521 | 459733.30 | 1276981.13 | Аналитический метод | 0.1 | - |
| 522 | 459742.13 | 1276975.90 | Аналитический метод | 0.1 | - |

| 2. Сведения о характерных точках границ объекта | | | | | |
|---|---------------|------------|---|---|---|
| Обозначение характерных точек границ | Координаты, м | | Метод определения координат характерной точки | Средняя квадратическая погрешность положения характерной точки (Mt), м | Описание обозначения точки на местности (при наличии) |
| | X | Y | | | |
| 1 | 2 | 3 | 4 | 5 | 6 |
| 523 | 459745.93 | 1276982.34 | Аналитический метод | 0.1 | - |
| 524 | 459811.20 | 1276943.50 | Аналитический метод | 0.1 | - |
| 525 | 459811.55 | 1276942.13 | Аналитический метод | 0.1 | - |
| 526 | 459818.67 | 1276937.90 | Аналитический метод | 0.1 | - |
| 527 | 459819.96 | 1276938.29 | Аналитический метод | 0.1 | - |
| 528 | 459832.83 | 1276930.63 | Аналитический метод | 0.1 | - |
| 529 | 459832.41 | 1276922.14 | Аналитический метод | 0.1 | - |
| 530 | 459864.83 | 1276902.86 | Аналитический метод | 0.1 | - |
| 531 | 459883.57 | 1276899.73 | Аналитический метод | 0.1 | - |
| 532 | 459884.31 | 1276904.17 | Аналитический метод | 0.1 | - |
| 533 | 459915.34 | 1276898.99 | Аналитический метод | 0.1 | - |
| 534 | 459978.42 | 1276860.30 | Аналитический метод | 0.1 | - |
| 535 | 460040.09 | 1276825.35 | Аналитический метод | 0.1 | - |
| 536 | 460037.87 | 1276821.43 | Аналитический метод | 0.1 | - |
| 537 | 460040.83 | 1276819.75 | Аналитический метод | 0.1 | - |
| 538 | 460054.19 | 1276787.09 | Аналитический метод | 0.1 | - |
| 539 | 460087.45 | 1276769.25 | Аналитический метод | 0.1 | - |
| 540 | 460115.34 | 1276770.09 | Аналитический метод | 0.1 | - |
| 541 | 460115.20 | 1276774.59 | Аналитический метод | 0.1 | - |
| 542 | 460130.63 | 1276775.05 | Аналитический метод | 0.1 | - |
| 543 | 460239.91 | 1276716.23 | Аналитический метод | 0.1 | - |
| 544 | 460237.67 | 1276712.07 | Аналитический метод | 0.1 | - |
| 545 | 460255.53 | 1276702.65 | Аналитический метод | 0.1 | - |
| 546 | 460357.80 | 1276647.05 | Аналитический метод | 0.1 | - |
| 547 | 460357.95 | 1276646.96 | Аналитический метод | 0.1 | - |

| 2. Сведения о характерных точках границ объекта | | | | | |
|---|---------------|------------|---|---|---|
| Обозначение характерных точек границ | Координаты, м | | Метод определения координат характерной точки | Средняя квадратическая погрешность положения характерной точки (Mt), м | Описание обозначения точки на местности (при наличии) |
| | X | Y | | | |
| 1 | 2 | 3 | 4 | 5 | 6 |
| 548 | 460454.65 | 1276595.31 | Аналитический метод | 0.1 | - |
| 549 | 460454.73 | 1276595.26 | Аналитический метод | 0.1 | - |
| 550 | 460554.80 | 1276542.26 | Аналитический метод | 0.1 | - |
| 551 | 460554.92 | 1276542.21 | Аналитический метод | 0.1 | - |
| 552 | 460658.52 | 1276488.06 | Аналитический метод | 0.1 | - |
| 553 | 460758.06 | 1276434.74 | Аналитический метод | 0.1 | - |
| 554 | 460901.45 | 1276357.33 | Аналитический метод | 0.1 | - |
| 555 | 460925.76 | 1276344.17 | Аналитический метод | 0.1 | - |
| 556 | 460928.18 | 1276348.64 | Аналитический метод | 0.1 | - |
| 557 | 460970.39 | 1276325.86 | Аналитический метод | 0.1 | - |
| 558 | 460967.95 | 1276321.33 | Аналитический метод | 0.1 | - |
| 559 | 461006.58 | 1276300.39 | Аналитический метод | 0.1 | - |
| 560 | 461042.68 | 1276280.70 | Аналитический метод | 0.1 | - |
| 561 | 461043.33 | 1276278.49 | Аналитический метод | 0.1 | - |
| 562 | 461045.66 | 1276278.33 | Аналитический метод | 0.1 | - |
| 563 | 461051.51 | 1276279.72 | Аналитический метод | 0.1 | - |
| 564 | 461080.63 | 1276180.44 | Аналитический метод | 0.1 | - |
| 565 | 461079.90 | 1276179.56 | Аналитический метод | 0.1 | - |
| 566 | 461081.55 | 1276173.71 | Аналитический метод | 0.1 | - |
| 567 | 461075.35 | 1276171.95 | Аналитический метод | 0.1 | - |
| 568 | 461082.02 | 1276149.16 | Аналитический метод | 0.1 | - |
| 569 | 461078.87 | 1276148.23 | Аналитический метод | 0.1 | - |
| 1 | 461086.75 | 1276121.37 | Аналитический метод | 0.1 | - |

3. Сведения о характерных точках части (частей) границы объекта

| Обозначение характерных точек части границы | Координаты, м | | Метод определения координат характерной точки | Средняя квадратическая погрешность положения характерной точки (Mt), м | Описание обозначения точки на местности (при наличии) |
|---|---------------|---|---|---|---|
| | X | Y | | | |
| 1 | 2 | 3 | 4 | 5 | 6 |
| - | - | - | - | - | - |

Раздел 3

Сведения о местоположении измененных (уточненных) границ объекта

1. Система координат -

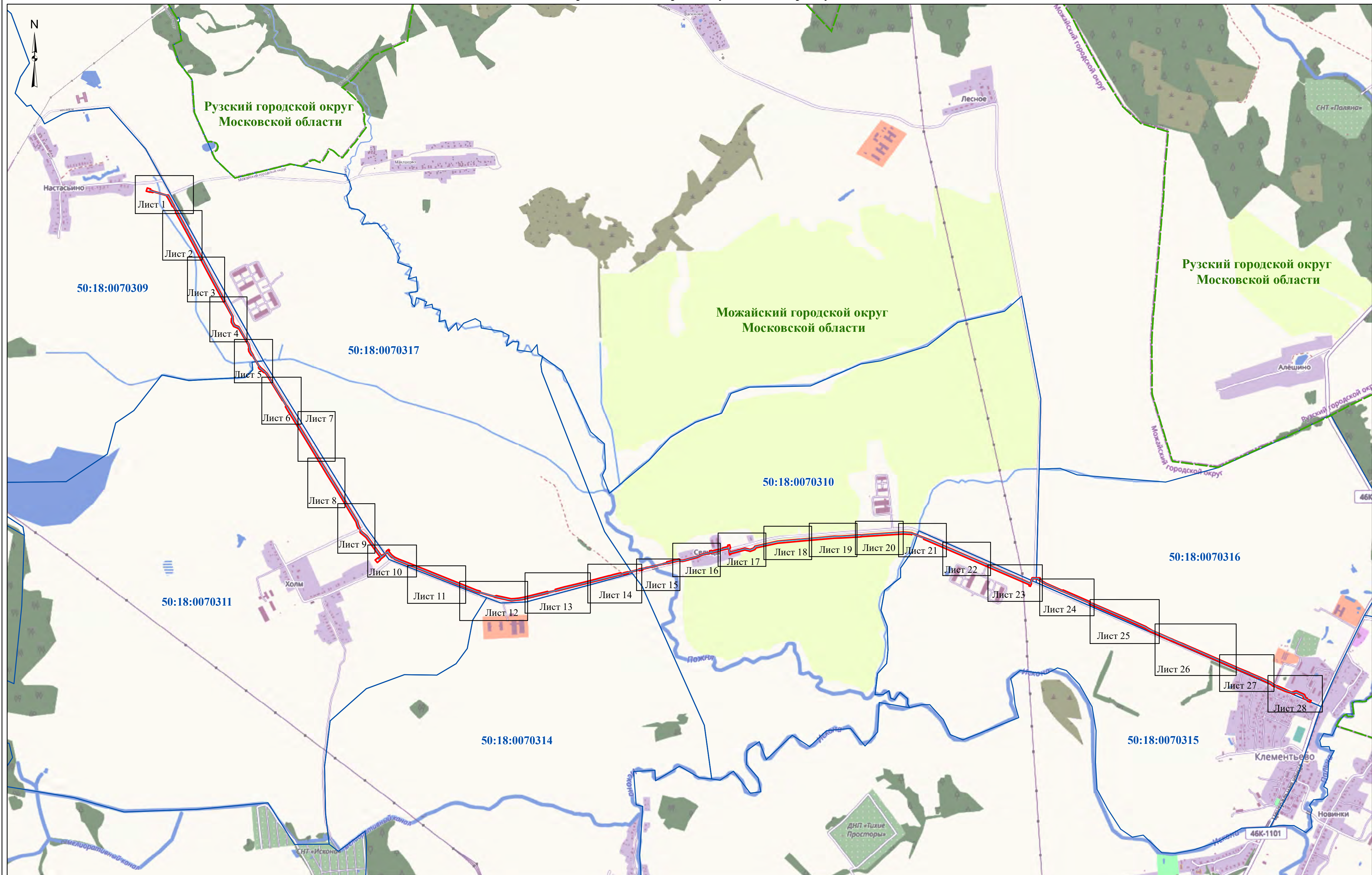
2. Сведения о характерных точках границ объекта

| Обозначение характерных точек границ | Существующие координаты, м | | Измененные (уточненные) координаты, м | | Метод определения координат характерной точки | Средняя квадратическая погрешность положения характерной точки (Mt), м | Описание обозначения точки на местности (при наличии) |
|--------------------------------------|----------------------------|---|---------------------------------------|---|---|--|---|
| | X | Y | X | Y | | | |
| 1 | 2 | 3 | 4 | 5 | 6 | 7 | 8 |
| - | - | - | - | - | - | - | |

3. Сведения о характерных точках части (частей) границы объекта

| Обозначение характерных точек части границы | Существующие координаты, м | | Измененные (уточненные) координаты, м | | Метод определения координат характерной точки | Средняя квадратическая погрешность положения характерной точки (Mt), м | Описание обозначения точки на местности (при наличии) |
|---|----------------------------|---|---------------------------------------|---|---|--|---|
| | X | Y | X | Y | | | |
| 1 | 2 | 3 | 4 | 5 | 6 | 7 | 8 |
| - | - | - | - | - | - | - | |

Схема расположения границ публичного сервитута



Условные обозначения:

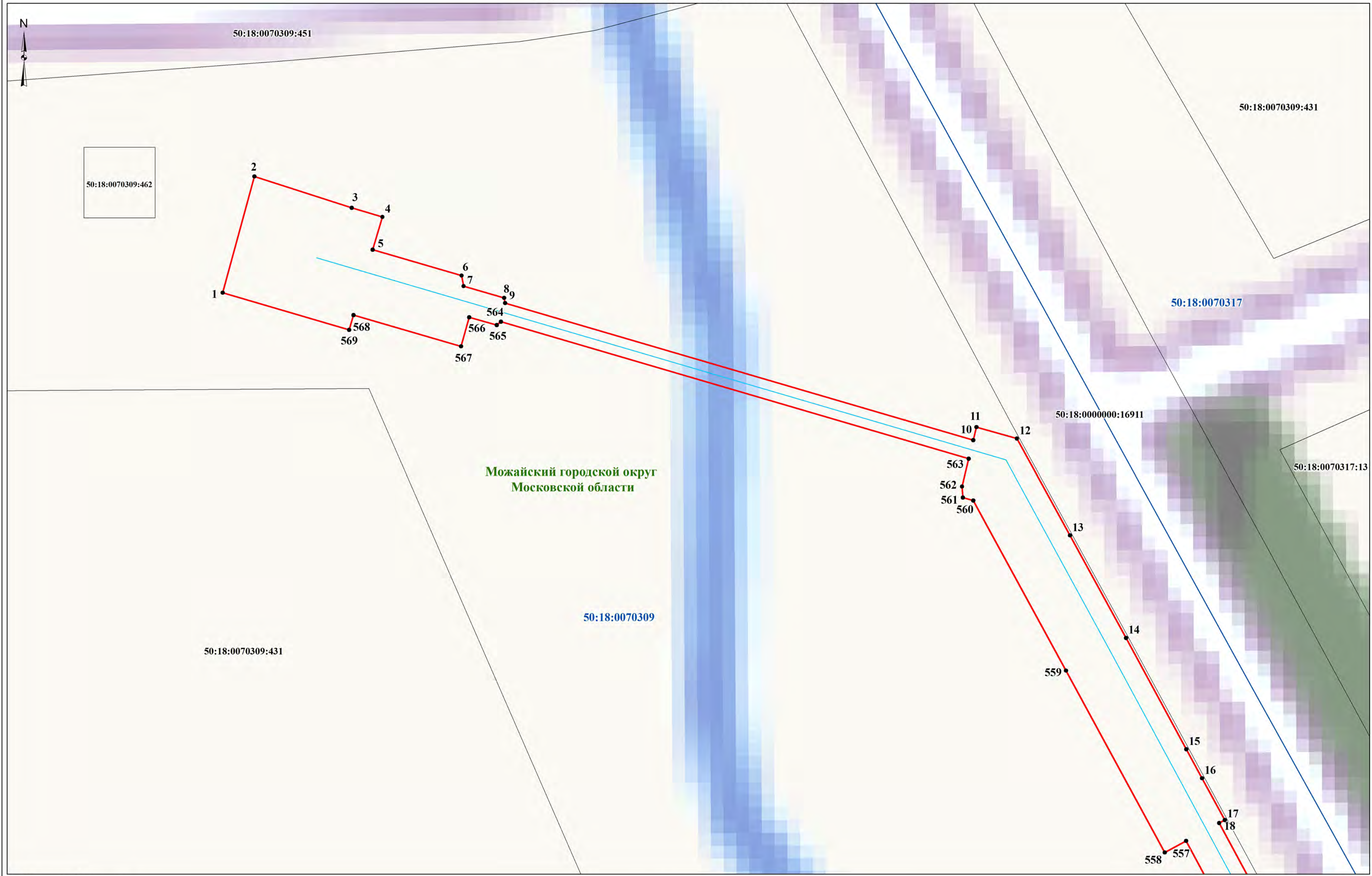
- проектные границы публичного сервитута
- граница кадастрового квартала
- граница городского округа
- проектное местоположение инженерного сооружения (газопровода)

50:18:0070317 - номер кадастрового квартала

Можайский городской округ
Московской области - наименование городского округа

Масштаб 1:18 000

Схема расположения границ публичного сервитута



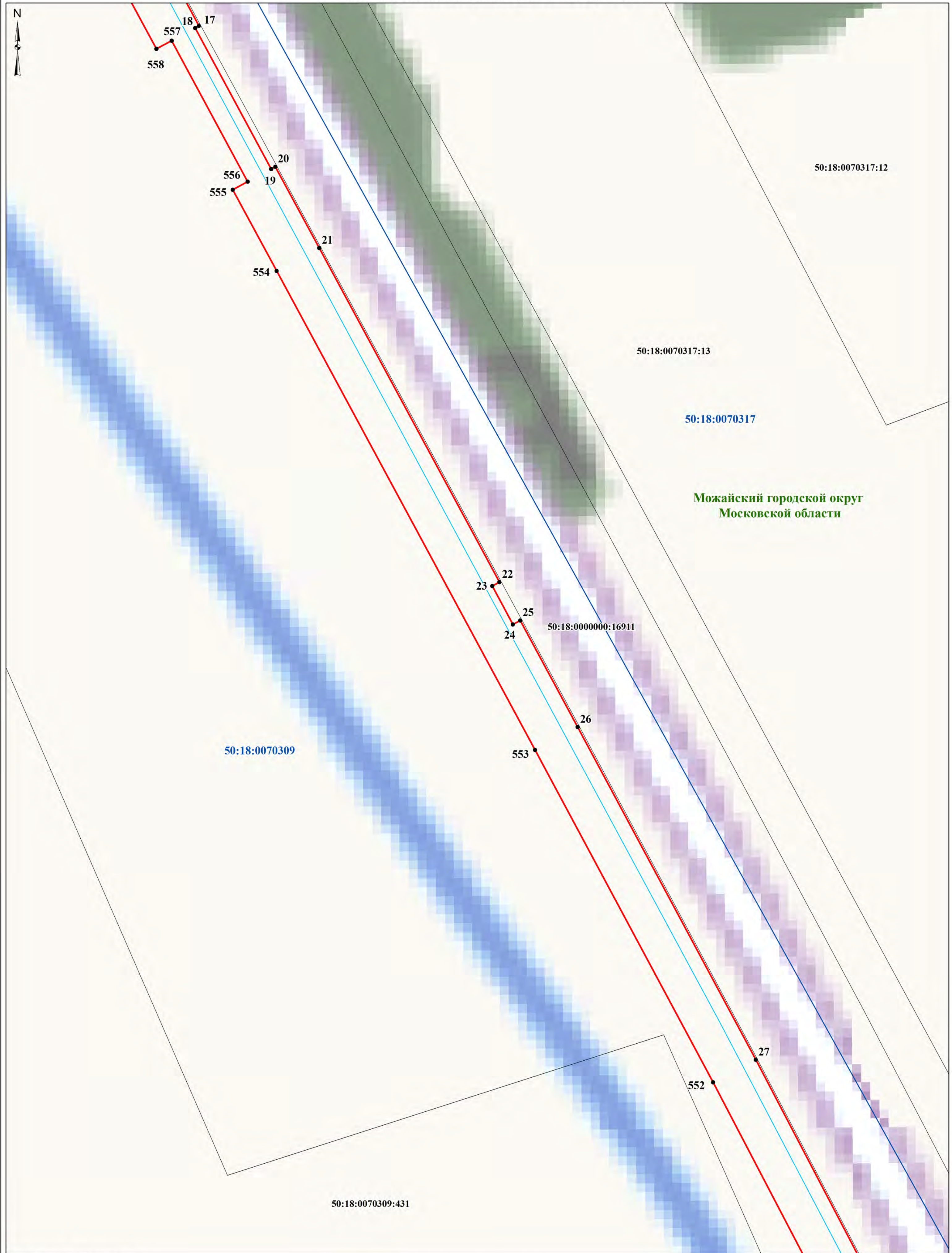
Условные обозначения:
[Red line] - проектные границы публичного сервитута
[Black line] - граница земельного участка, сведения о котором содержатся в ЕГРН
[Blue line] - граница кадастрового квартала

[Cyan line] - проектное местоположение инженерного сооружения (газопровода)
50:18:0070309 - номер кадастрового квартала
Можайский городской округ Московской области - наименование городского округа

50:18:0000000:16911 - кадастровый номер земельного участка
● 1 - характерная точка проектной границы публичного сервитута

Масштаб 1:500

Схема расположения границ публичного сервитута



Условные обозначения:

- проектные границы публичного сервитута
- граница земельного участка, сведения о котором содержатся в ЕГРН
- граница кадастрового квартала
- проектное местоположение инженерного сооружения (газопровода)

50:18:0070309 - номер кадастрового квартала

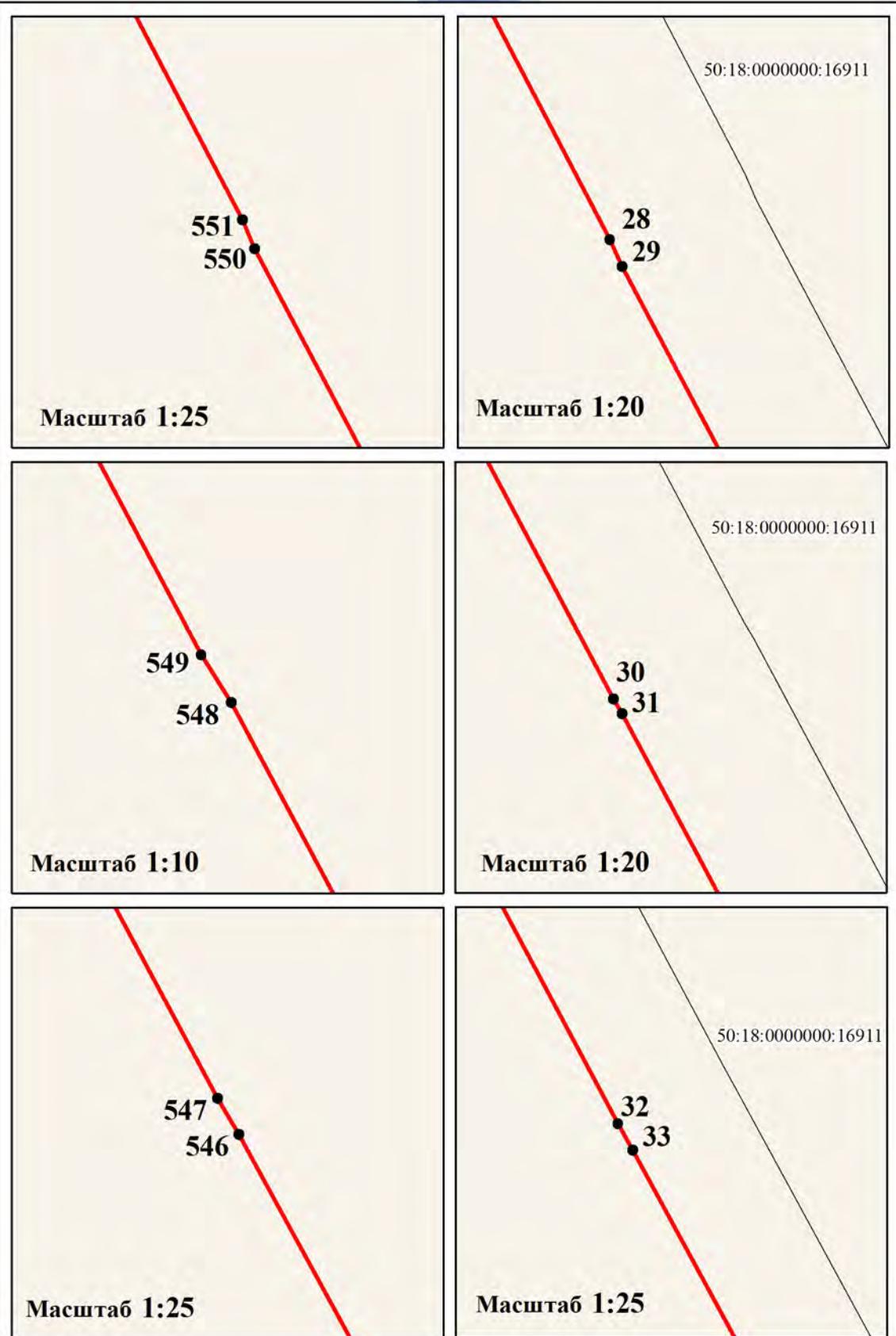
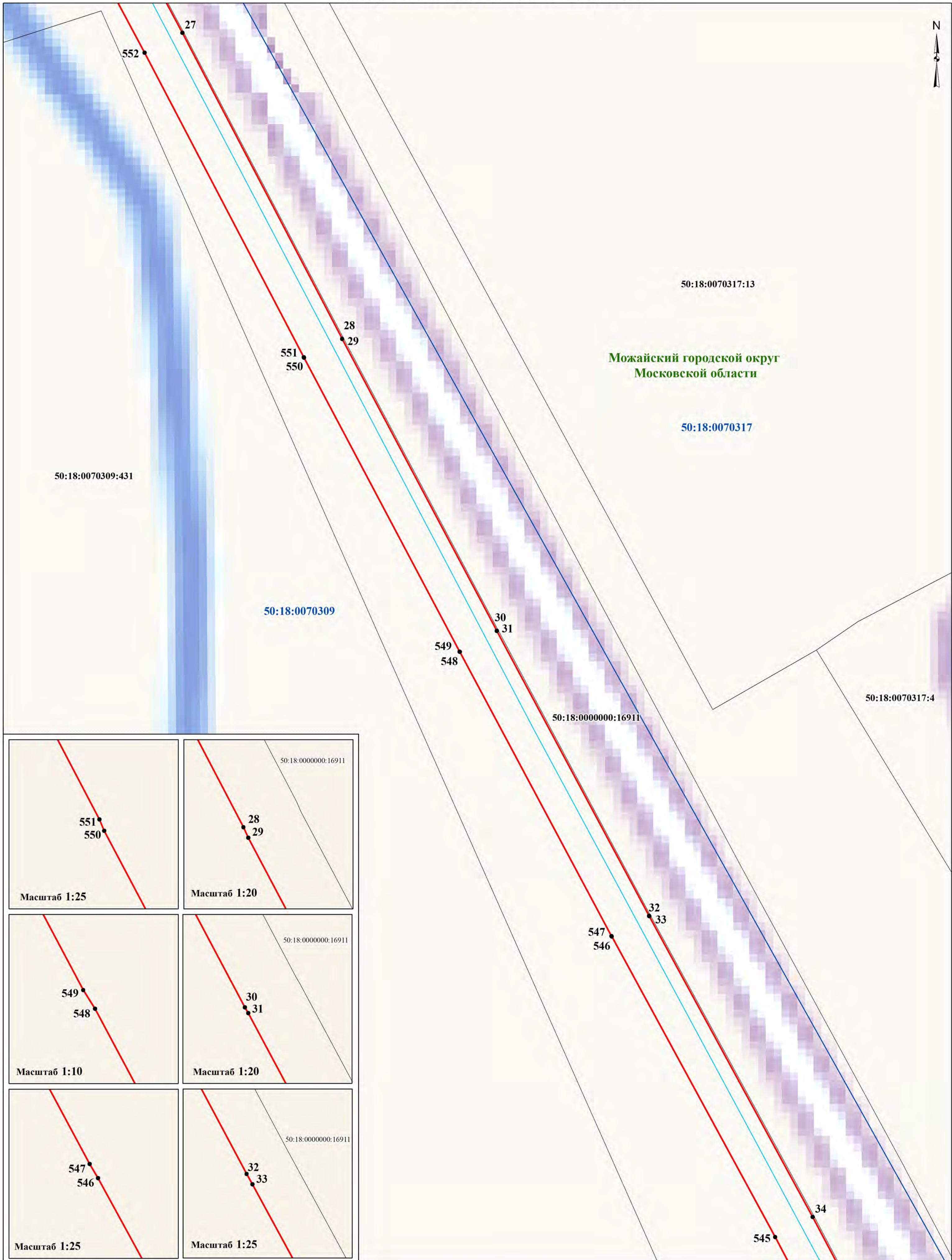
50:18:0000000:16911 - кадастровый номер земельного участка

●1 - характеристическая точка проектной границы публичного сервитута

Можайский городской округ
Московской области - наименование городского округа

Масштаб 1:700

Схема расположения границ публичного сервитута



Масштаб 1:800

Условные обозначения:

- - проектные границы публичного сервитута
- граница земельного участка, сведения о котором содержатся в ЕГРН
- - граница кадастрового квартала
- - проектное местоположение инженерного сооружения (газопровода)

50:18:0070309 - номер кадастрового квартала

50:18:0000000:16911 - кадастровый номер земельного участка

● - характеристическая точка проектной границы публичного сервитута

Можайский городской округ Московской области - наименование городского округа

Схема расположения границ публичного сервитута



- Условные обозначения:**
- проектные границы публичного сервитута
 - граница земельного участка, сведения о котором содержатся в ЕГРН
 - граница кадастрового квартала
 - проектное местоположение инженерного сооружения (газопровода)

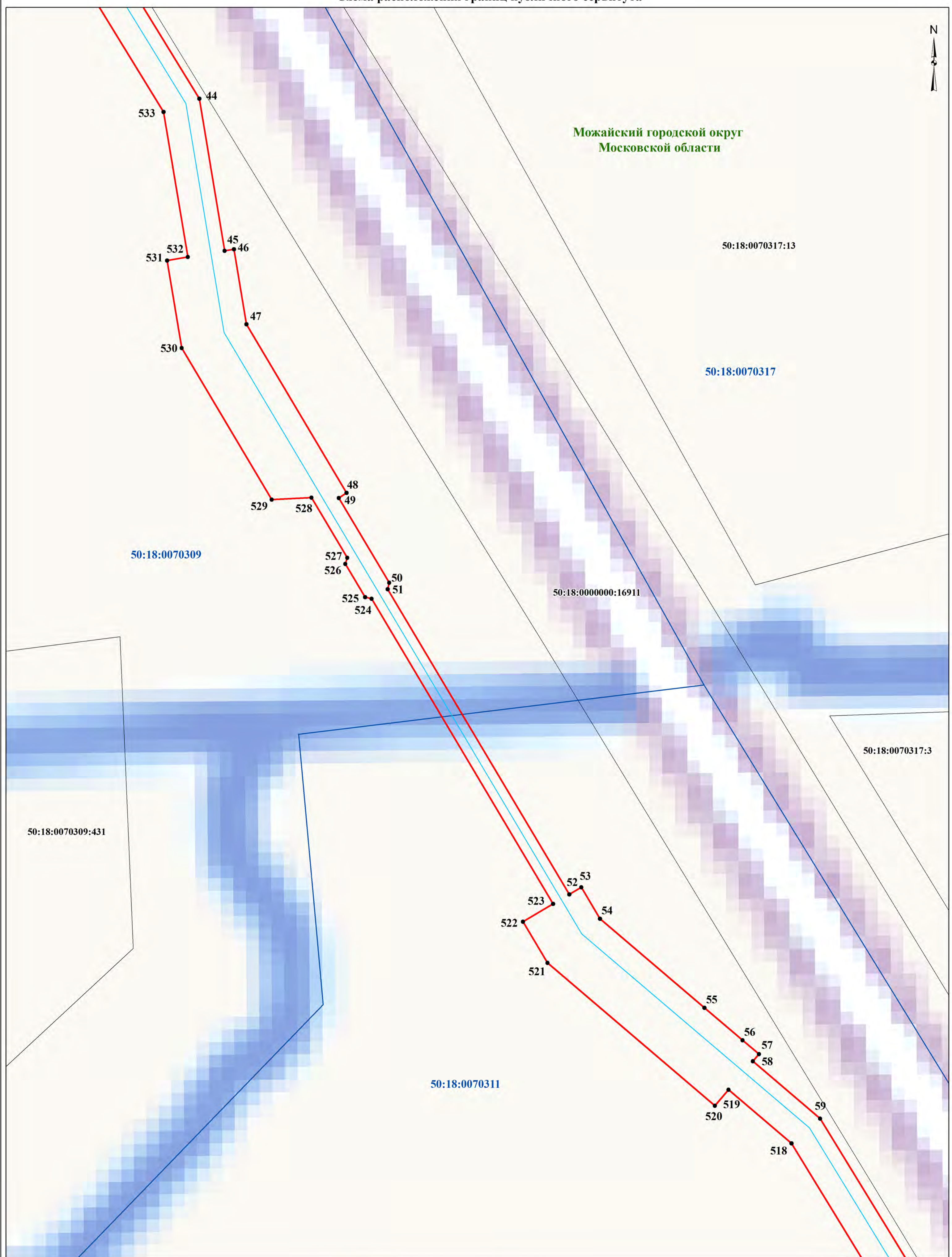
50:18:0070309 - номер кадастрового квартала
50:18:0000000:16911 - кадастровый номер земельного участка
● 1 - характеристическая точка проектной границы публичного сервитута
Можайский городской округ Московской области - наименование городского округа

Масштаб 1:700





Схема расположения границ публичного сервитута



Можайский городской округ
Московской области



Условные обозначения:

-  - проектные границы публичного сервитута
-  - граница земельного участка, сведения о котором содержатся в ЕГРН
-  - граница кадастрового квартала
-  - проектное местоположение инженерного сооружения (газопровода)

50:18:0070309 - номер кадастрового квартала

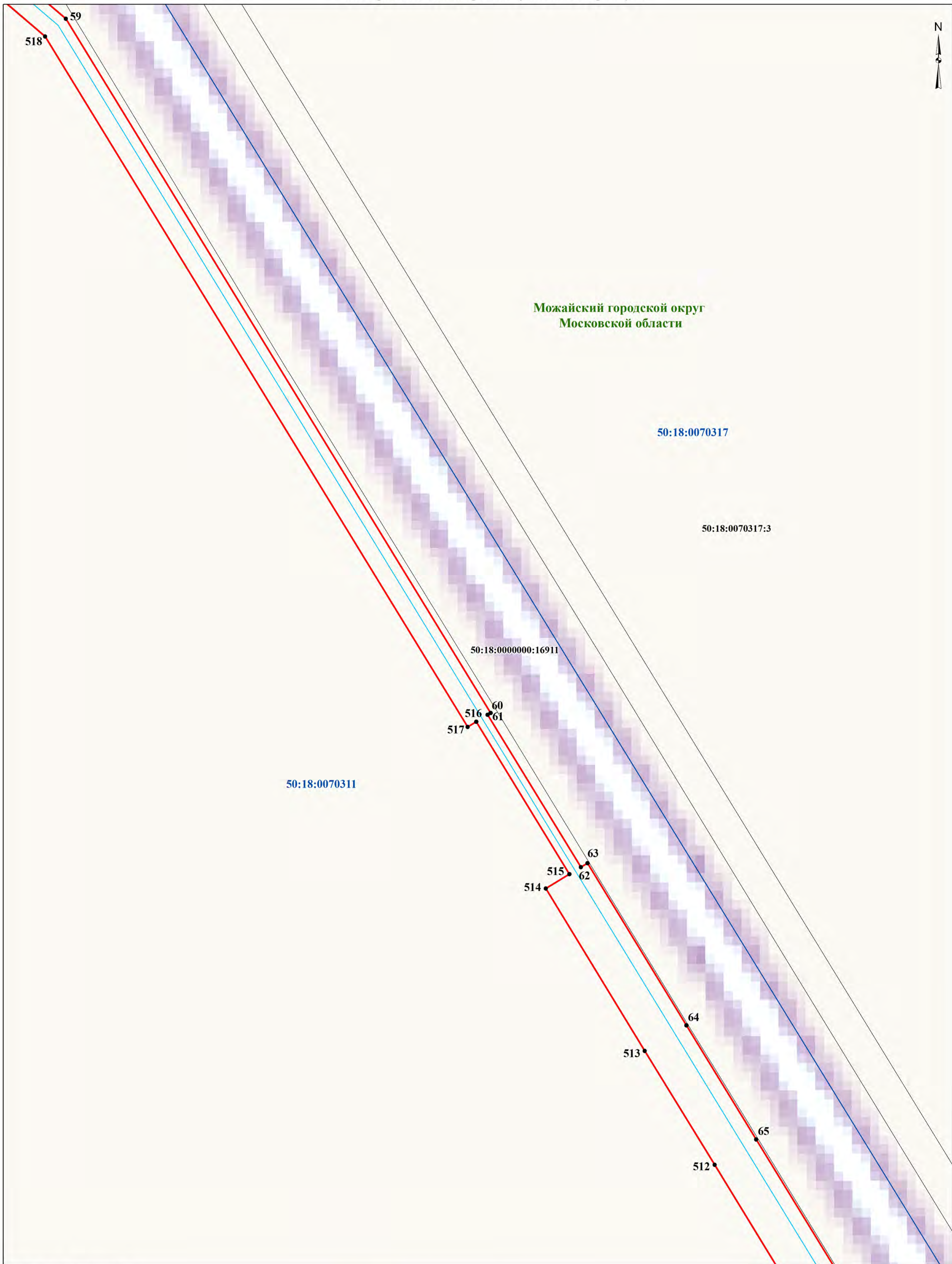
50:18:0000000:16911 - кадастровый номер земельного участка

● - характеристическая точка проектной границы публичного сервитута

Можайский городской округ
Московской области - наименование городского округа

Масштаб 1:500

Схема расположения границ публичного сервитута



Условные обозначения:

- - проектные границы публичного сервитута
- граница земельного участка, сведения о котором содержатся в ЕГРН
- - граница кадастрового квартала
- - проектное местоположение инженерного сооружения (газопровода)

50:18:0070311 - номер кадастрового квартала

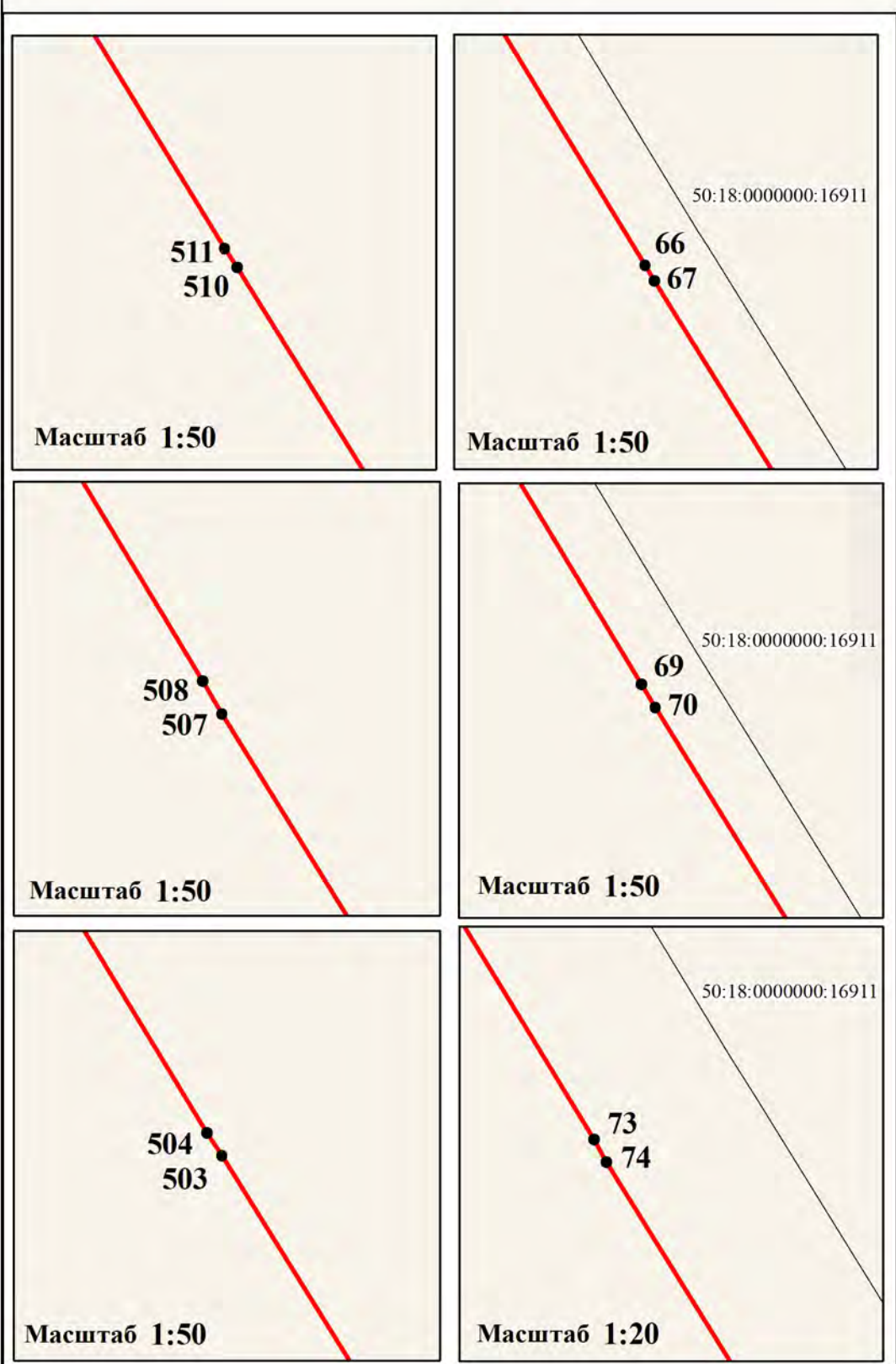
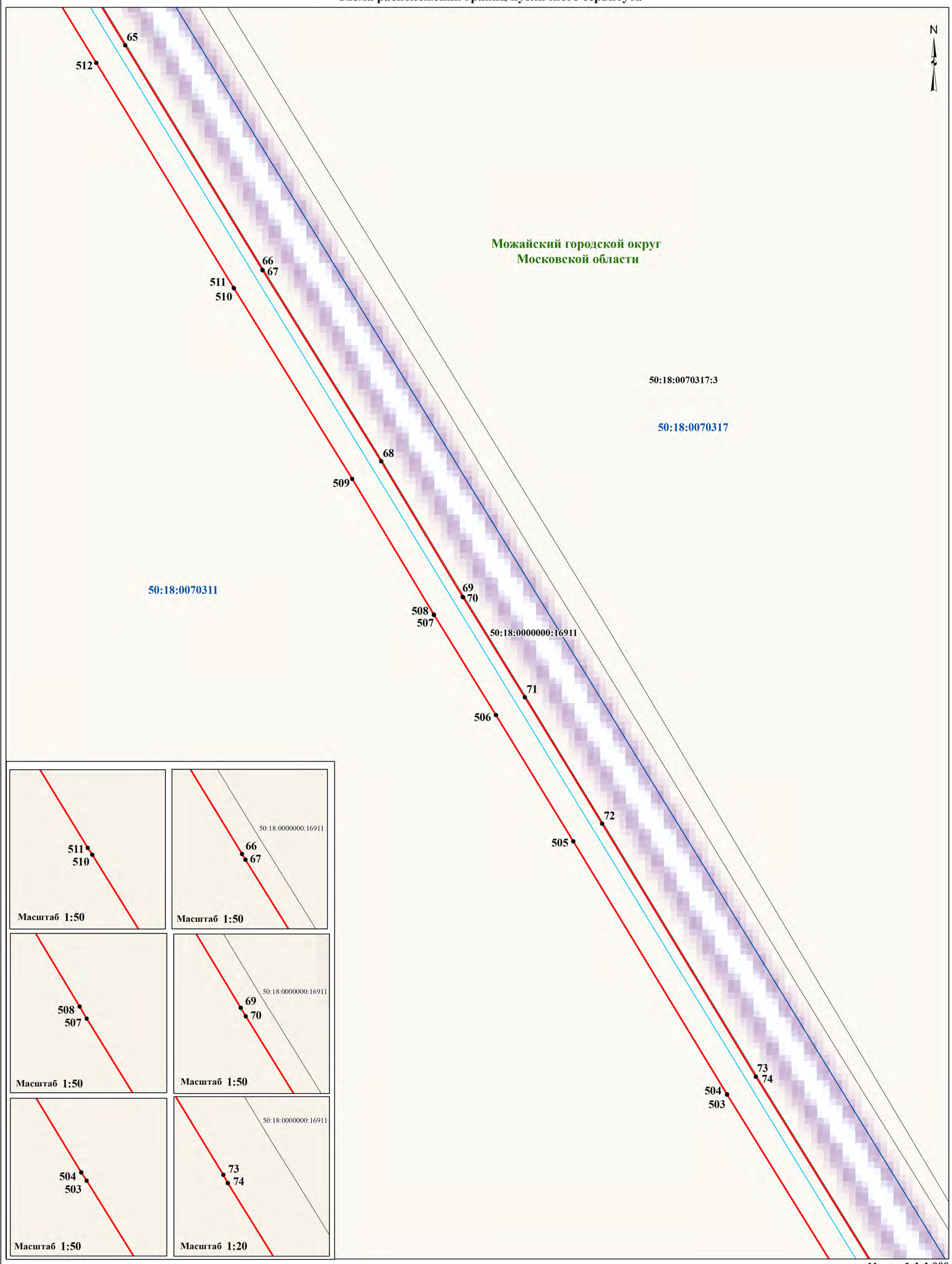
50:18:0000000:16911 - кадастровый номер земельного участка

● - характеристическая точка проектной границы публичного сервитута

Можайский городской округ Московской области - наименование городского округа

Масштаб 1:700

Схема расположения границ публичного сервитута

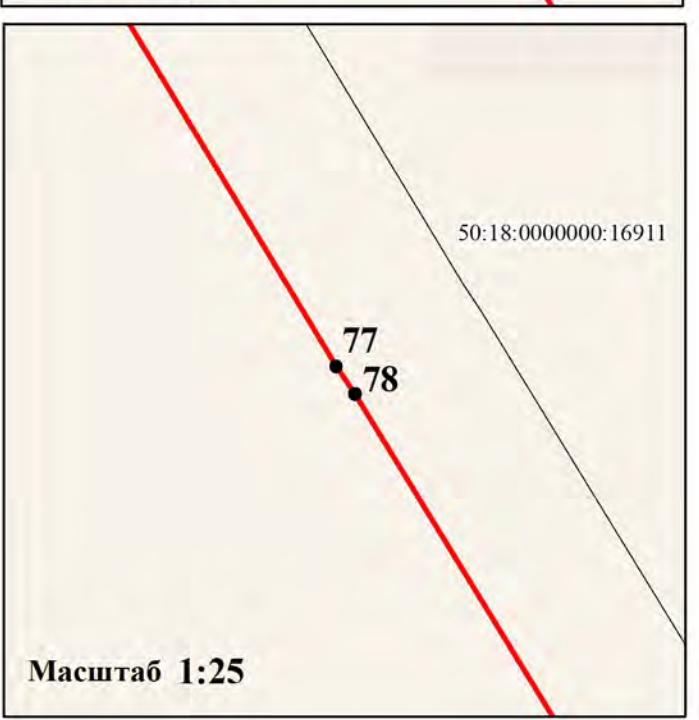
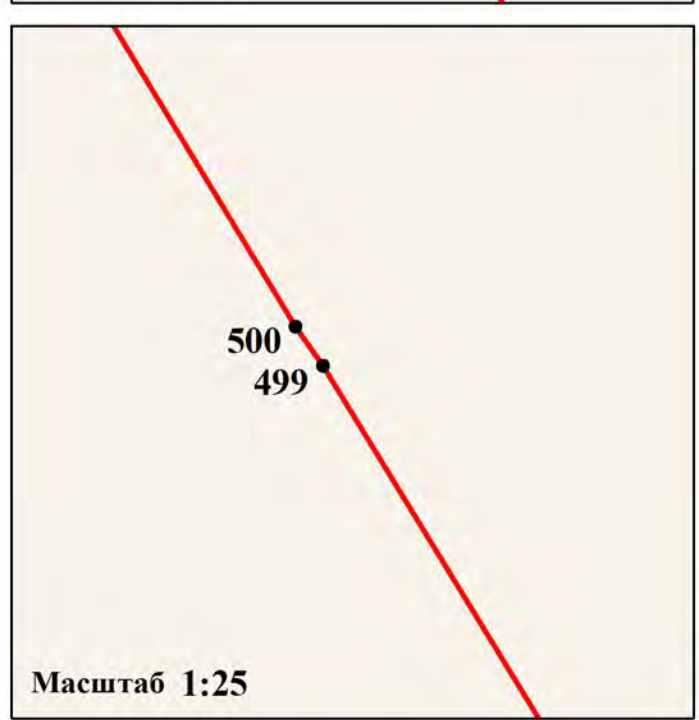
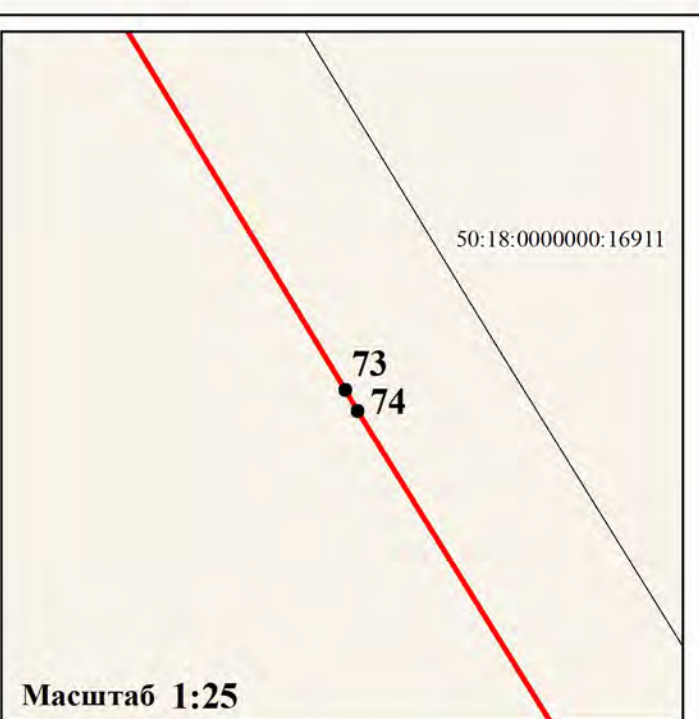
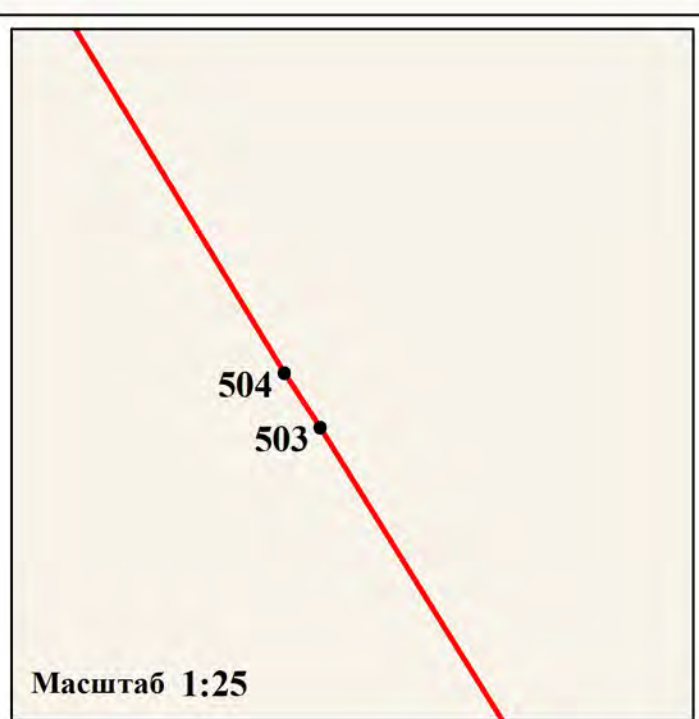
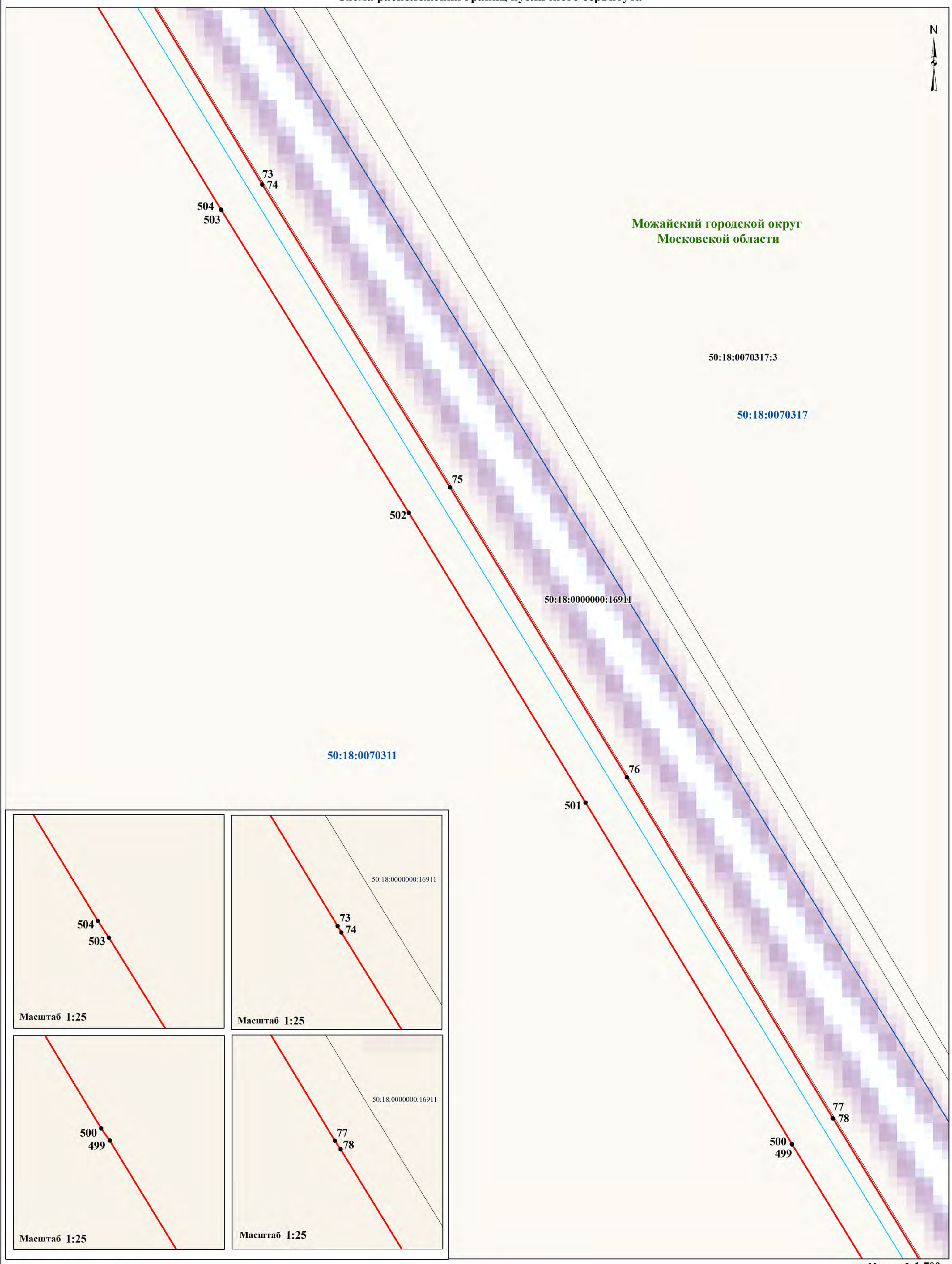


Условные обозначения:
 - проектные границы публичного сервитута
 - граница земельного участка, сведения о котором содержатся в ЕГРН
 - граница кадастрового квартала
 - проектное местоположение инженерного сооружения (газопровода)

50:18:0070311 - номер кадастрового квартала
 50:18:0000000:16911 - кадастровый номер земельного участка
 ●1 - характеристическая точка проектной границы публичного сервитута
 Можайский городской округ Московской области - наименование городского округа

Масштаб 1:1 000

Схема расположения границ публичного сервитута

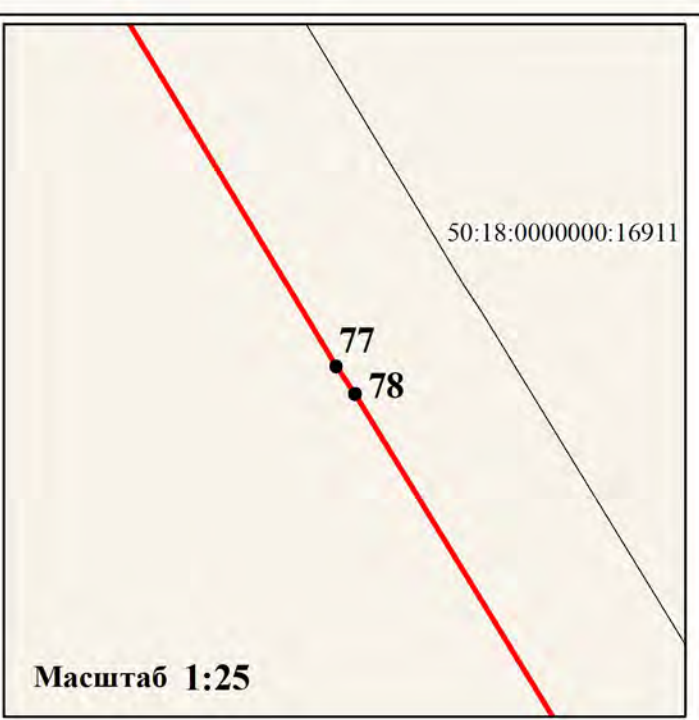
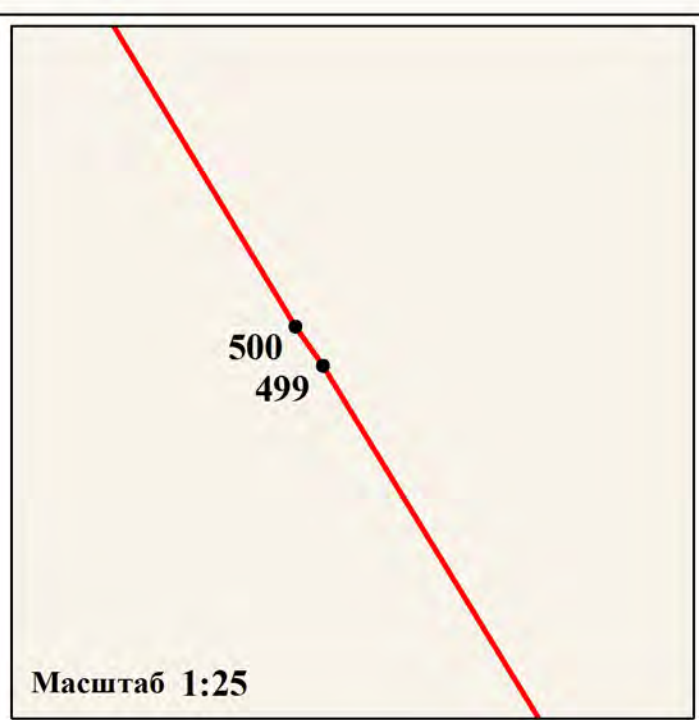


- Условные обозначения:**
- - проектные границы публичного сервитута
 - граница земельного участка, сведения о котором содержатся в ЕГРН
 - - граница кадастрового квартала
 - - проектное местоположение инженерного сооружения (газопровода)

50:18:0070311 - номер кадастрового квартала
 50:18:0000000:16911 - кадастровый номер земельного участка
 ● - характерная точка проектной границы публичного сервитута
 Можайский городской округ Московской области - наименование городского округа

Масштаб 1:700

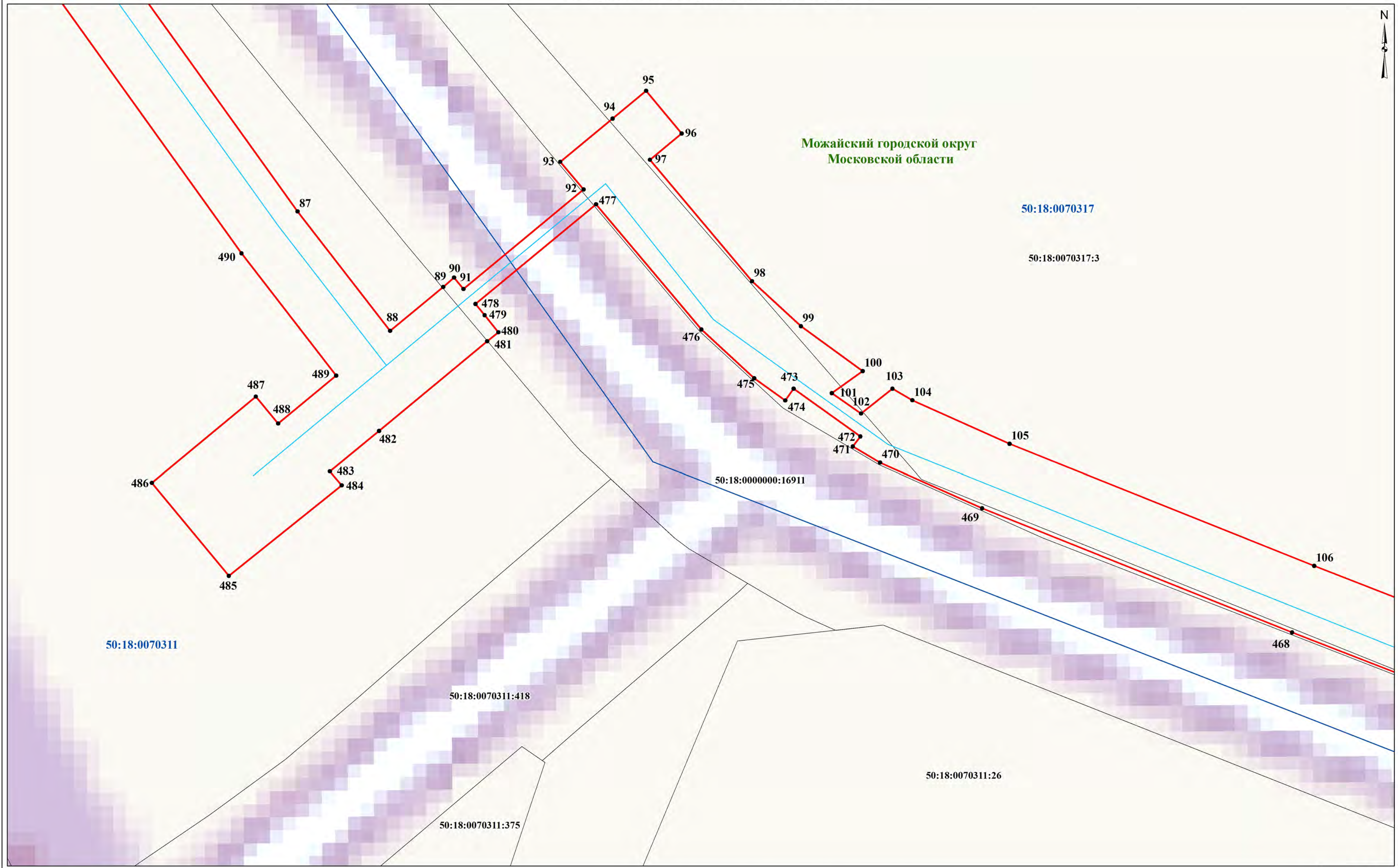
Схема расположения границ публичного сервитута



Масштаб 1:650

- Условные обозначения:**
- - проектные границы публичного сервитута
 - граница земельного участка, сведения о котором содержатся в ЕГРН
 - - граница кадастрового квартала
 - - проектное местоположение инженерного сооружения (газопровода)
 - 50:18:0070311 - номер кадастрового квартала
 - 50:18:0000000:16911 - кадастровый номер земельного участка
 - - характеристическая точка проектной границы публичного сервитута
 - Можайский городской округ Московской области - наименование городского округа

Схема расположения границ публичного сервитута



Условные обозначения:

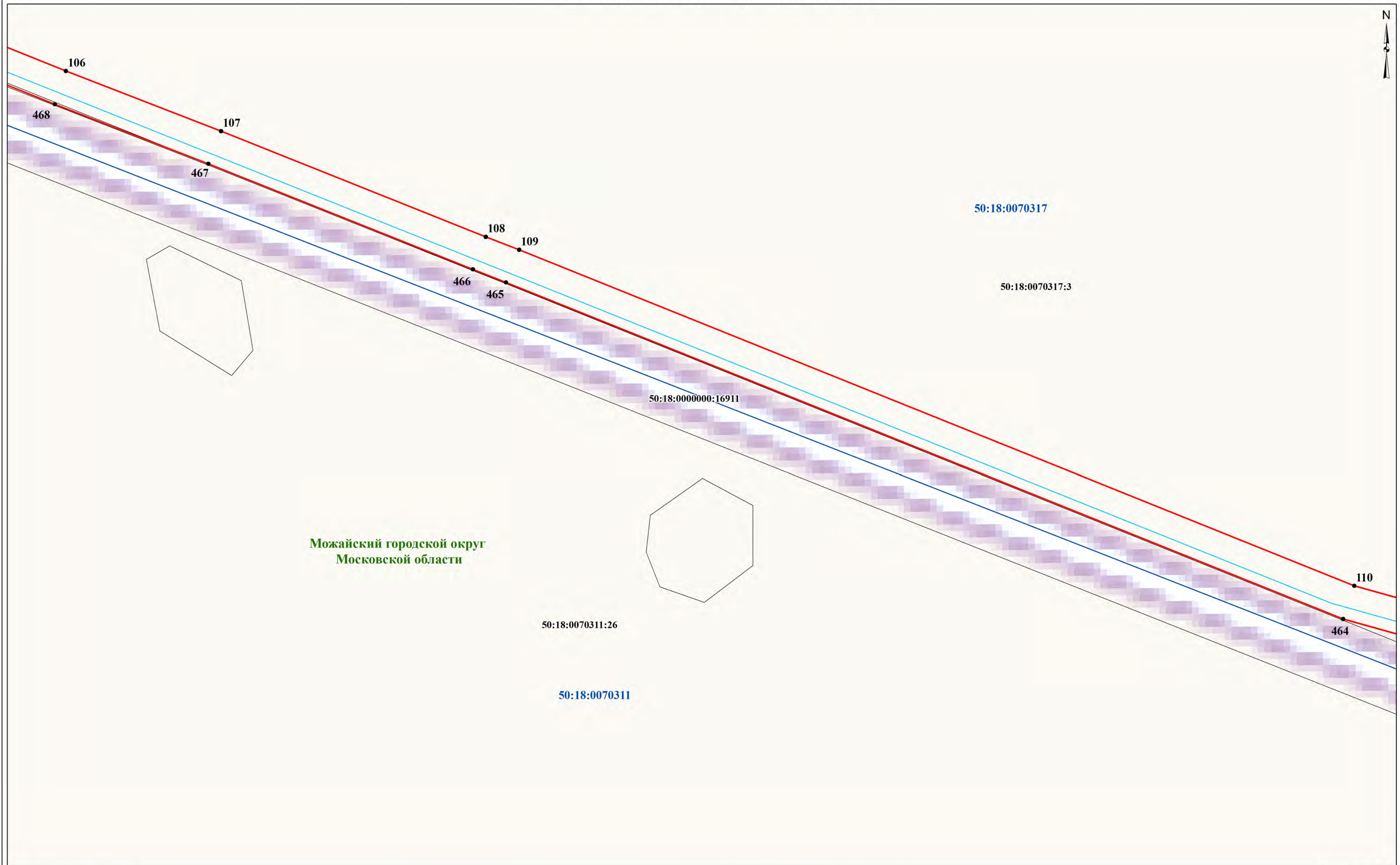
- - проектные границы публичного сервитута
- граница земельного участка, сведения о котором содержатся в ЕГРН
- - граница кадастрового квартала

- - проектное местоположение инженерного сооружения (газопровода)
- 50:18:0070311 - номер кадастрового квартала
- Можайский городской округ
Московской области - наименование городского округа

- 50:18:0000000:16911 - кадастровый номер земельного участка
- - характерная точка проектной границы публичного сервитута

Масштаб 1:500

Схема расположения границ публичного сервитута



Условные обозначения:

- проектные границы публичного сервитута
- граница земельного участка, сведения о котором содержатся в ЕГРН
- граница кадастрового квартала

- проектное местоположение инженерного сооружения (газопровода)
- 50:18:0070311 - номер кадастрового квартала

Можайский городской округ Московской области - наименование городского округа

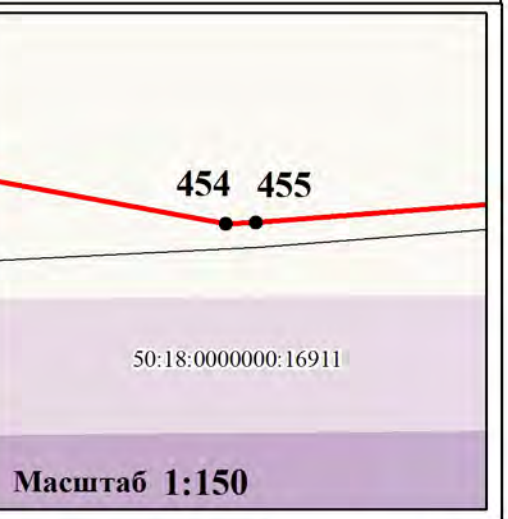
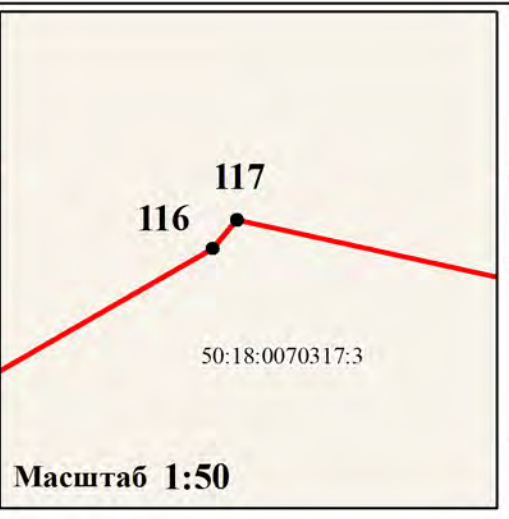
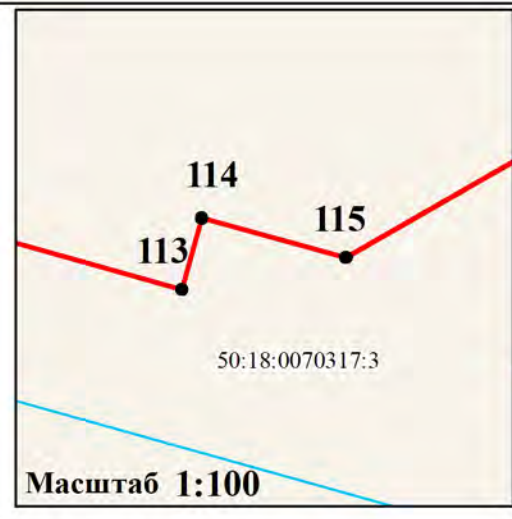
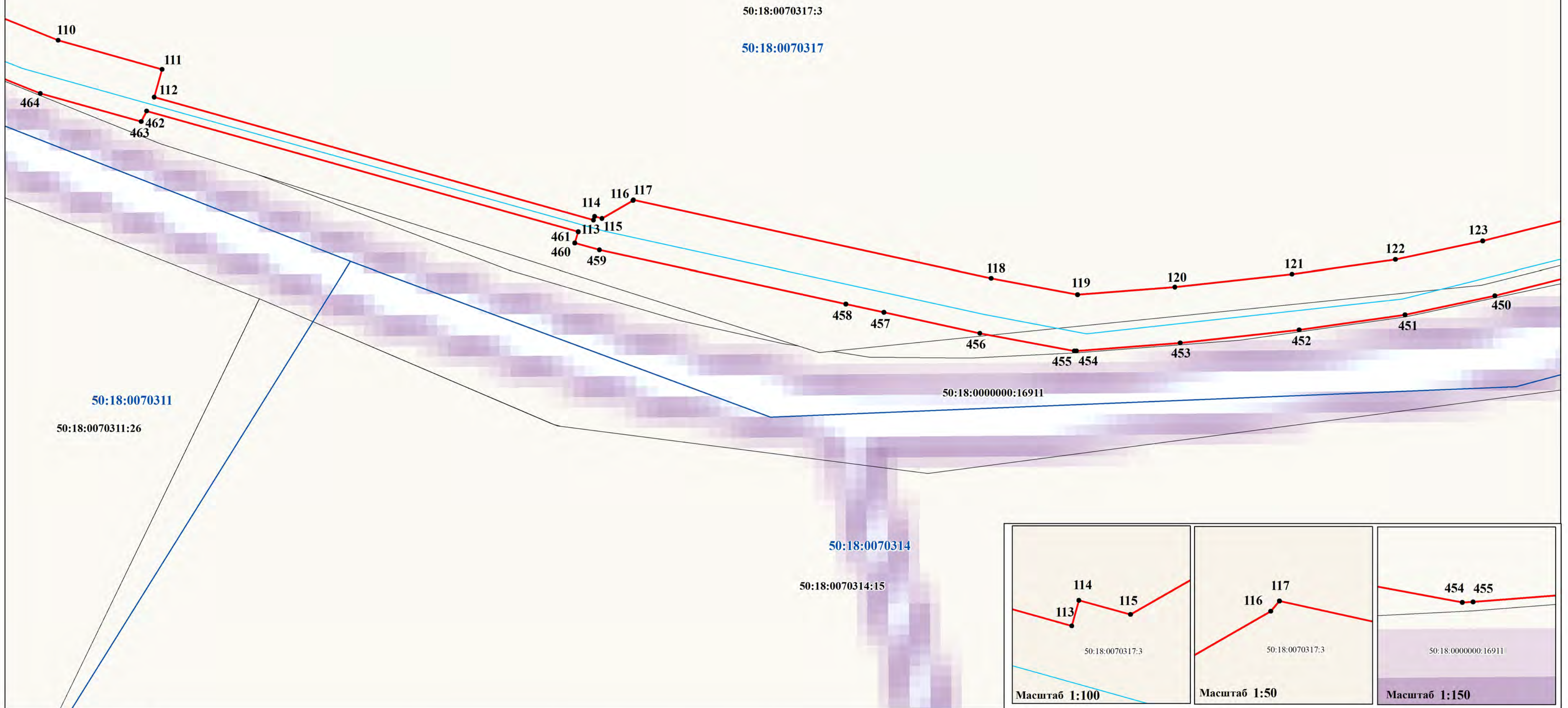
- 50:18:000000:16911 - кадастровый номер земельного участка
- 1 - характерная точка проектной границы публичного сервитута

Масштаб 1:1 000

Схема расположения границ публичного сервитута



Можайский городской округ
Московской области



Масштаб 1:700

Условные обозначения:

- проектные границы публичного сервитута
- граница земельного участка, сведения о котором содержатся в ЕГРН
- граница кадастрового квартала




- проектное местоположение инженерного сооружения (газопровода)
- 50:18:0070317 - номер кадастрового квартала
- Можайский городской округ
Московской области - наименование городского округа


- 50:18:0000000:16911 - кадастровый номер земельного участка
- 1 - характерная точка проектной границы публичного сервитута

Схема расположения границ публичного сервитута



Условные обозначения:


-  - проектные границы публичного сервитута
-  - граница земельного участка, сведения о котором содержатся в ЕГРН
-  - граница кадастрового квартала

 - проектное местоположение инженерного сооружения (газопровода)

50:18:0070317 - номер кадастрового квартала

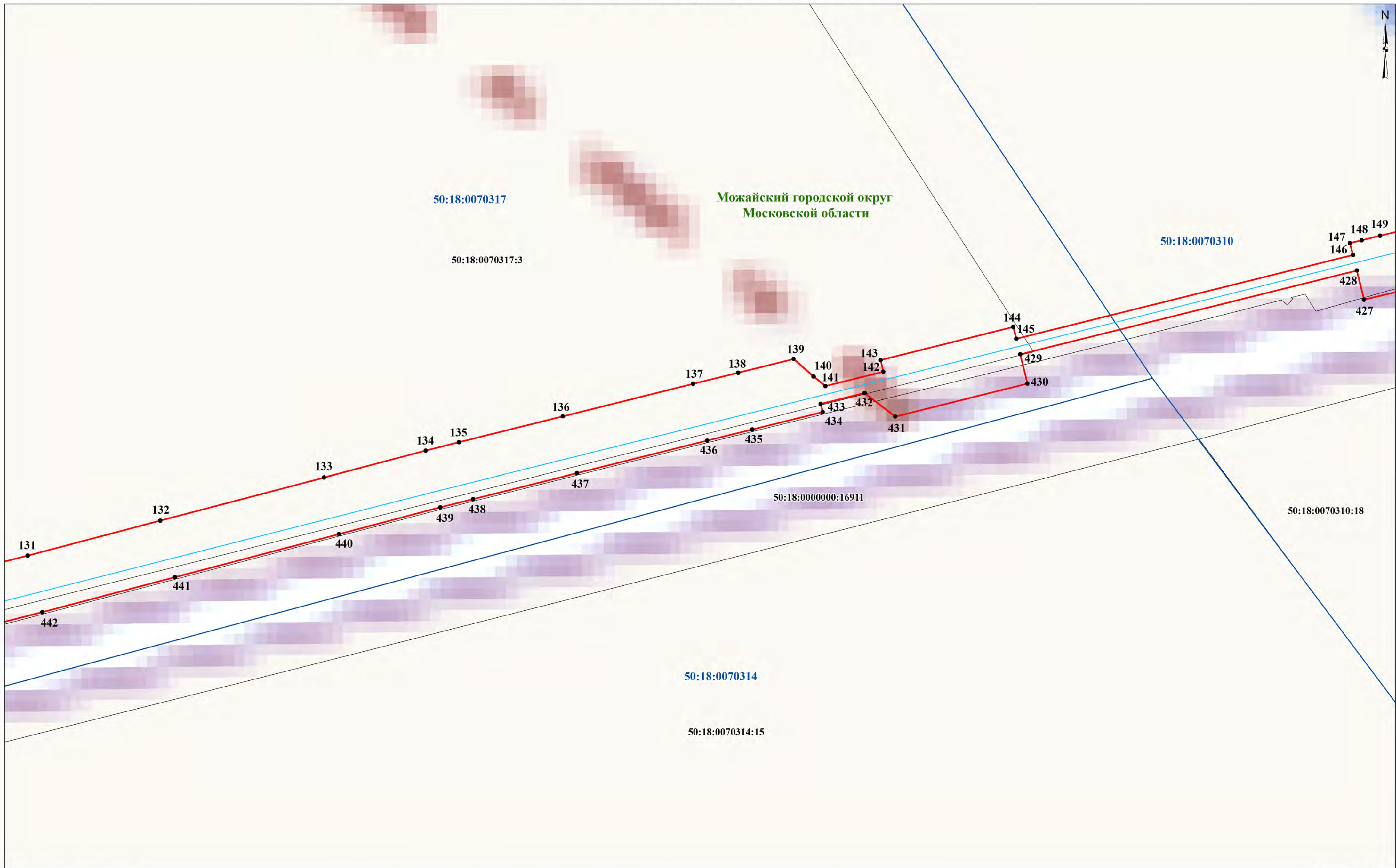
Можайский городской округ Московской области - наименование городского округа

50:18:0000000:16911 - кадастровый номер земельного участка

 - характеристическая точка проектной границы публичного сервитута

Масштаб 1:1 000

Схема расположения границ публичного сервитута



Условные обозначения:

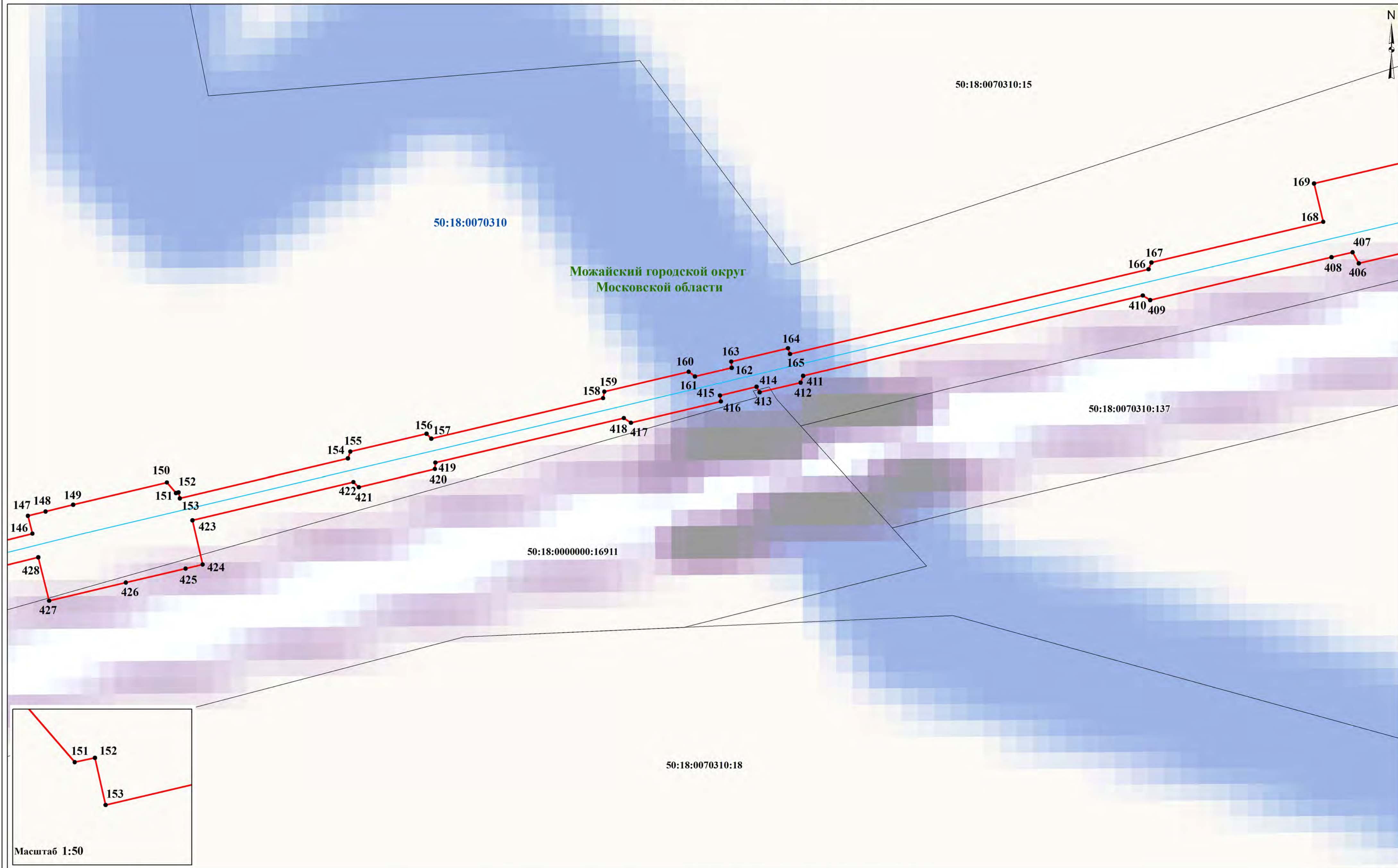
- проектные границы публичного сервитута
- граница земельного участка, сведения о котором содержатся в ЕГРН
- граница кадастрового квартала

- проектное местоположение инженерного сооружения (газопровода)
- 50:18:0070317 - номер кадастрового квартала
- Можайский городской округ Московской области - наименование городского округа

- 50:18:0000000:16911 - кадастровый номер земельного участка
- 1 - характерная точка проектной границы публичного сервитута

Масштаб 1:600

Схема расположения границ публичного сервитута



- Условные обозначения:**
- проектные границы публичного сервитута
 - граница земельного участка, сведения о котором содержатся в ЕГРН
 - граница кадастрового квартала

- проектное местоположение инженерного сооружения (газопровода)
- 50:18:0070310** - номер кадастрового квартала
- Можайский городской округ Московской области** - наименование городского округа

- 50:18:0000000:16911** - кадастровый номер земельного участка
- 1 - характерная точка проектной границы публичного сервитута

Масштаб 1:400

Схема расположения границ публичного сервитута



Условные обозначения:
[Red line] - проектные границы публичного сервитута
[Black line] - граница земельного участка, сведения о котором содержатся в ЕГРН
[Blue line] - граница кадастрового квартала

[Blue line] - проектное местоположение инженерного сооружения (газопровода)
50:18:0070310 - номер кадастрового квартала
Можайский городской округ Московской области - наименование городского округа

50:18:0070310:137 - кадастровый номер земельного участка
● 1 - характеристическая точка проектной границы публичного сервитута

Масштаб 1:700

Схема расположения границ публичного сервитута



Условные обозначения:

- проектные границы публичного сервитута
- граница земельного участка, сведения о котором содержатся в ЕГРН
- граница кадастрового квартала

- проектное местоположение инженерного сооружения (газопровода)

50:18:0070310 - номер кадастрового квартала

**Можайский городской округ
Московской области** - наименование городского округа

50:18:0070310:137 - кадастровый номер земельного участка

- характерная точка проектной границы публичного сервитута

Масштаб 1:700

Схема расположения границ публичного сервитута



Можайский городской округ
Московской области

50:18:0070310:15

50:18:0000000:16978

205
206

208
207

204

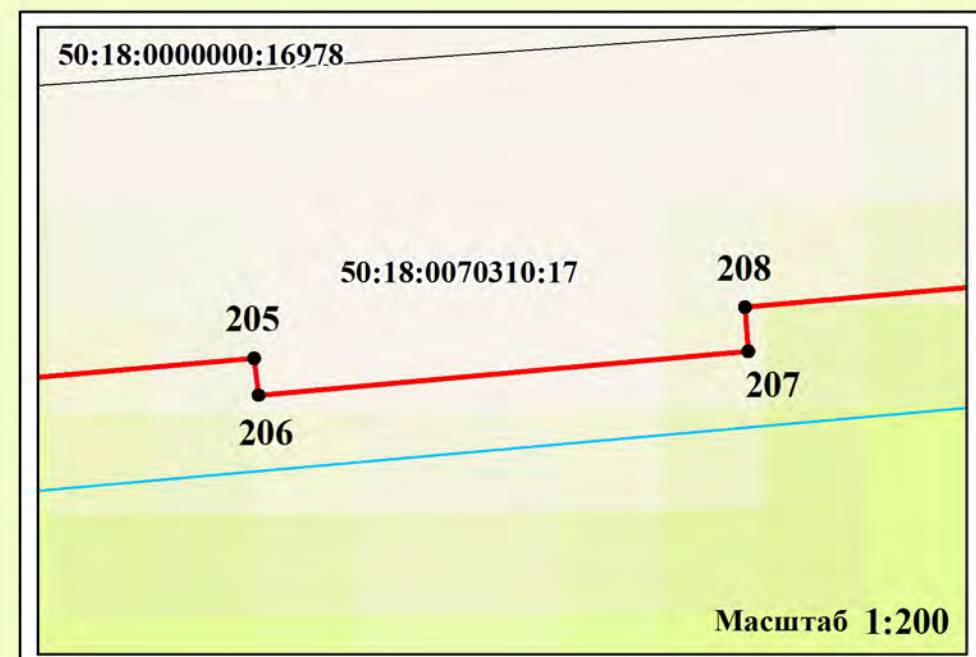
383

382

384

50:18:0070310

50:18:0070310:17



Масштаб 1:700

Условные обозначения:

- проектные границы публичного сервитута
- граница земельного участка, сведения о котором содержатся в ЕГРН
- граница кадастрового квартала

- проектное местоположение инженерного сооружения (газопровода)
- 50:18:0070310 - номер кадастрового квартала

Можайский городской округ
Московской области - наименование городского округа

- 50:18:0000000:16978 - кадастровый номер земельного участка
- 1 - характерная точка проектной границы публичного сервитута

Схема расположения границ публичного сервитута



Условные обозначения:

- проектные границы публичного сервитута
- граница земельного участка, сведения о котором содержатся в ЕГРН
- граница кадастрового квартала

- проектное местоположение инженерного сооружения (газопровода)

50:18:0070310 - номер кадастрового квартала

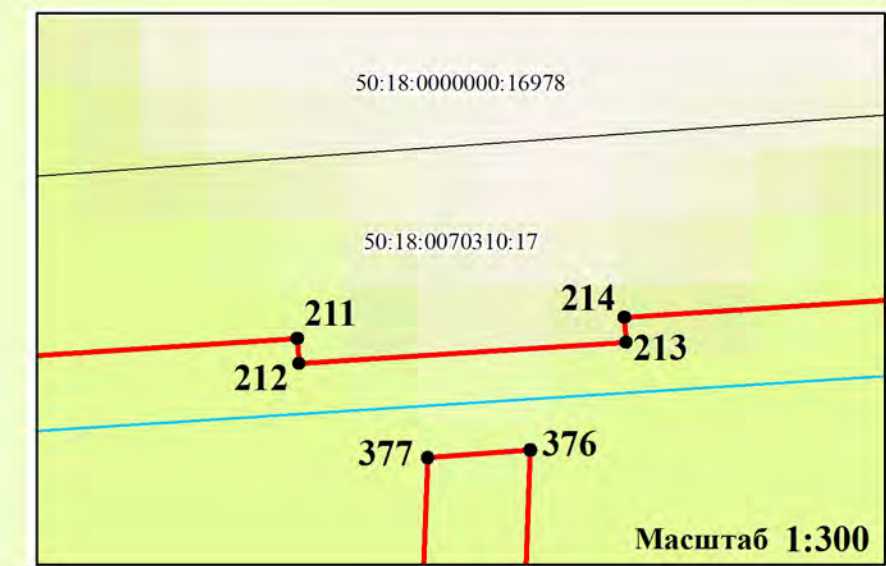
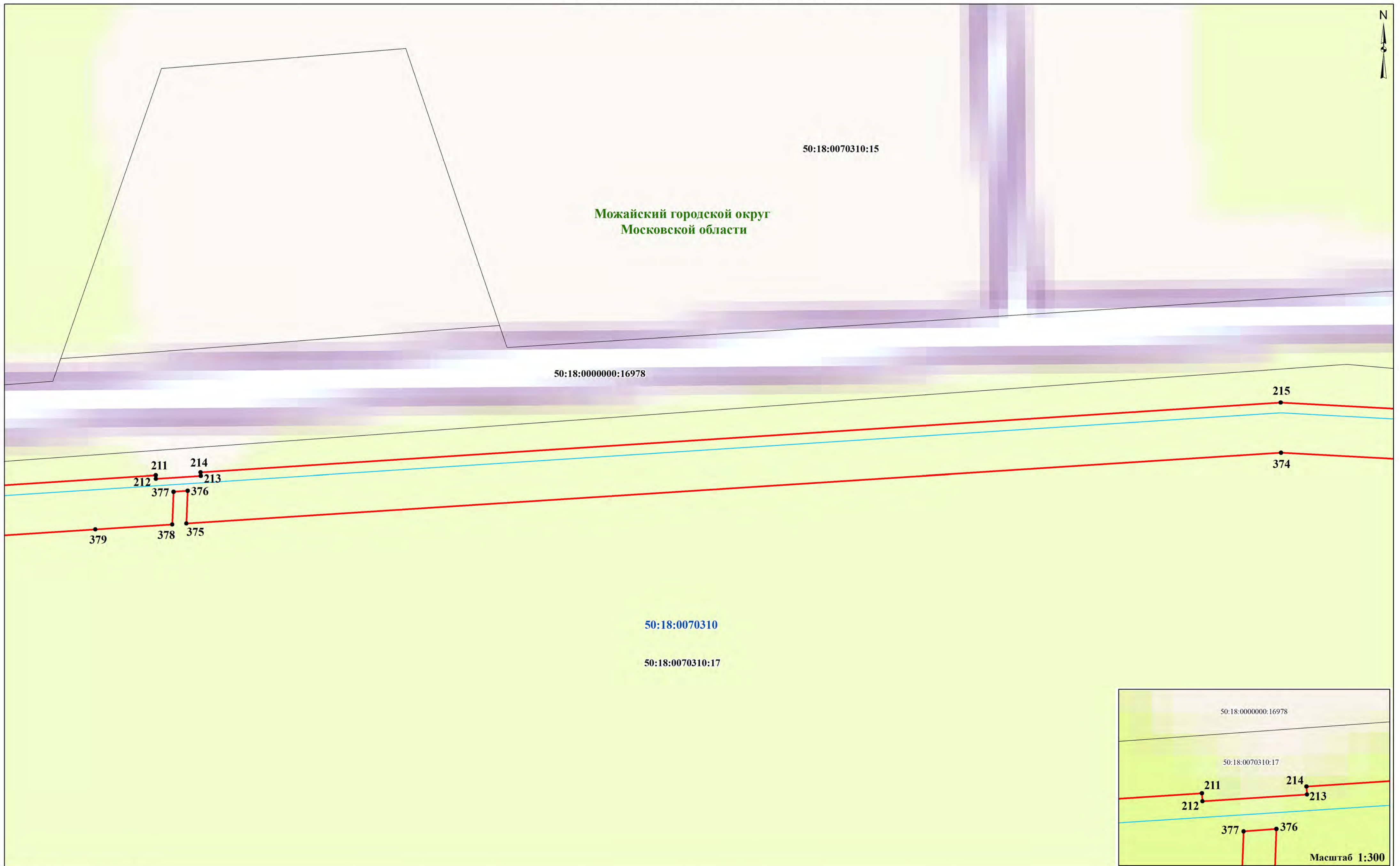
Можайский городской округ
Московской области - наименование городского округа

50:18:0000000:16978 - кадастровый номер земельного участка

- характеристическая точка проектной границы публичного сервитута

Масштаб 1:750

Схема расположения границ публичного сервитута



Условные обозначения:

- проектные границы публичного сервитута
- граница земельного участка, сведения о котором содержатся в ЕГРН
- граница кадастрового квартала

— - проектное местоположение инженерного сооружения (газопровода)

50:18:0070310 - номер кадастрового квартала

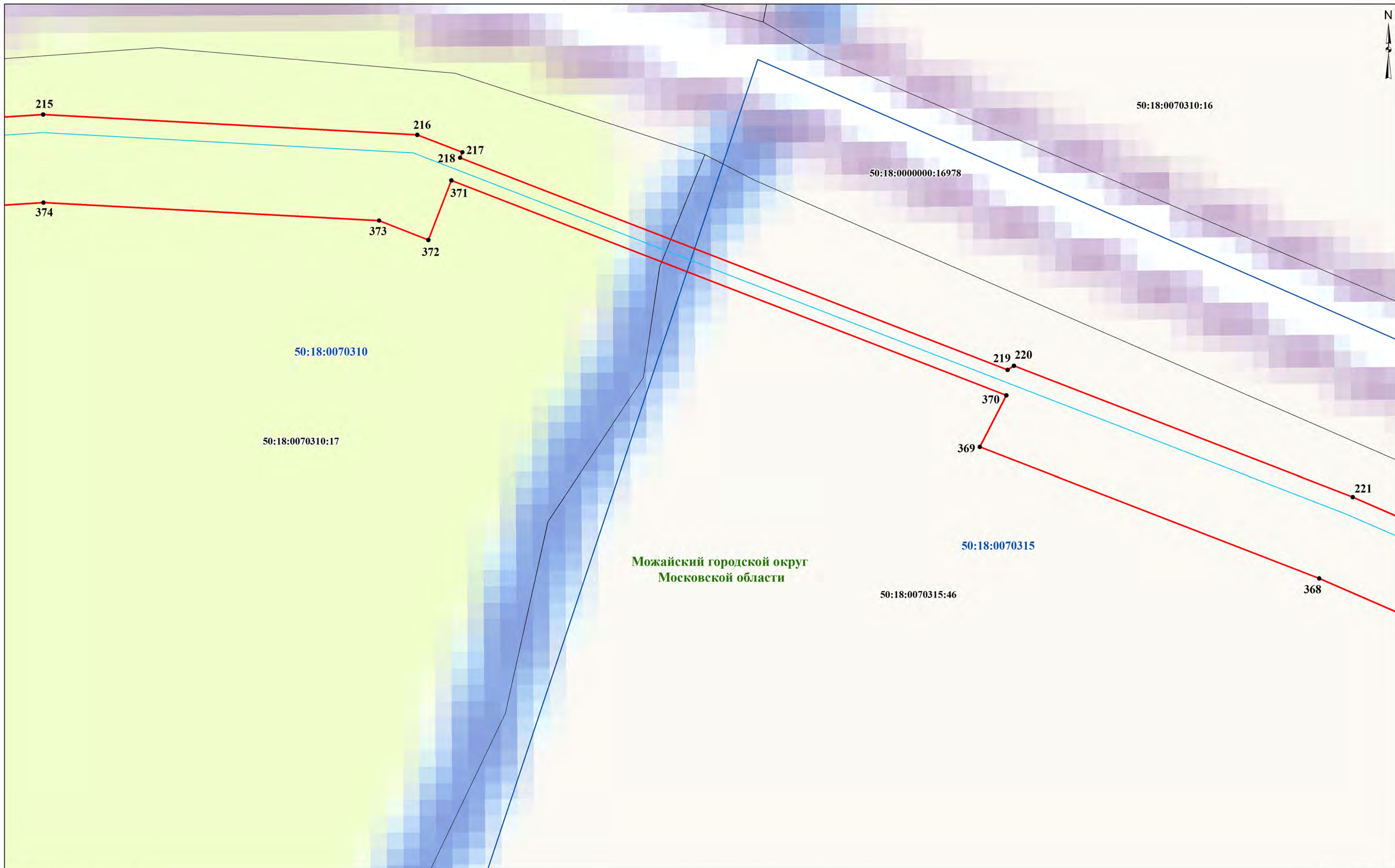
Можайский городской округ
Московской области - наименование городского округа

50:18:0000000:16978 - кадастровый номер земельного участка

● 1 - характерная точка проектной границы публичного сервитута

Масштаб 1:700

Схема расположения границ публичного сервитута



Условные обозначения:

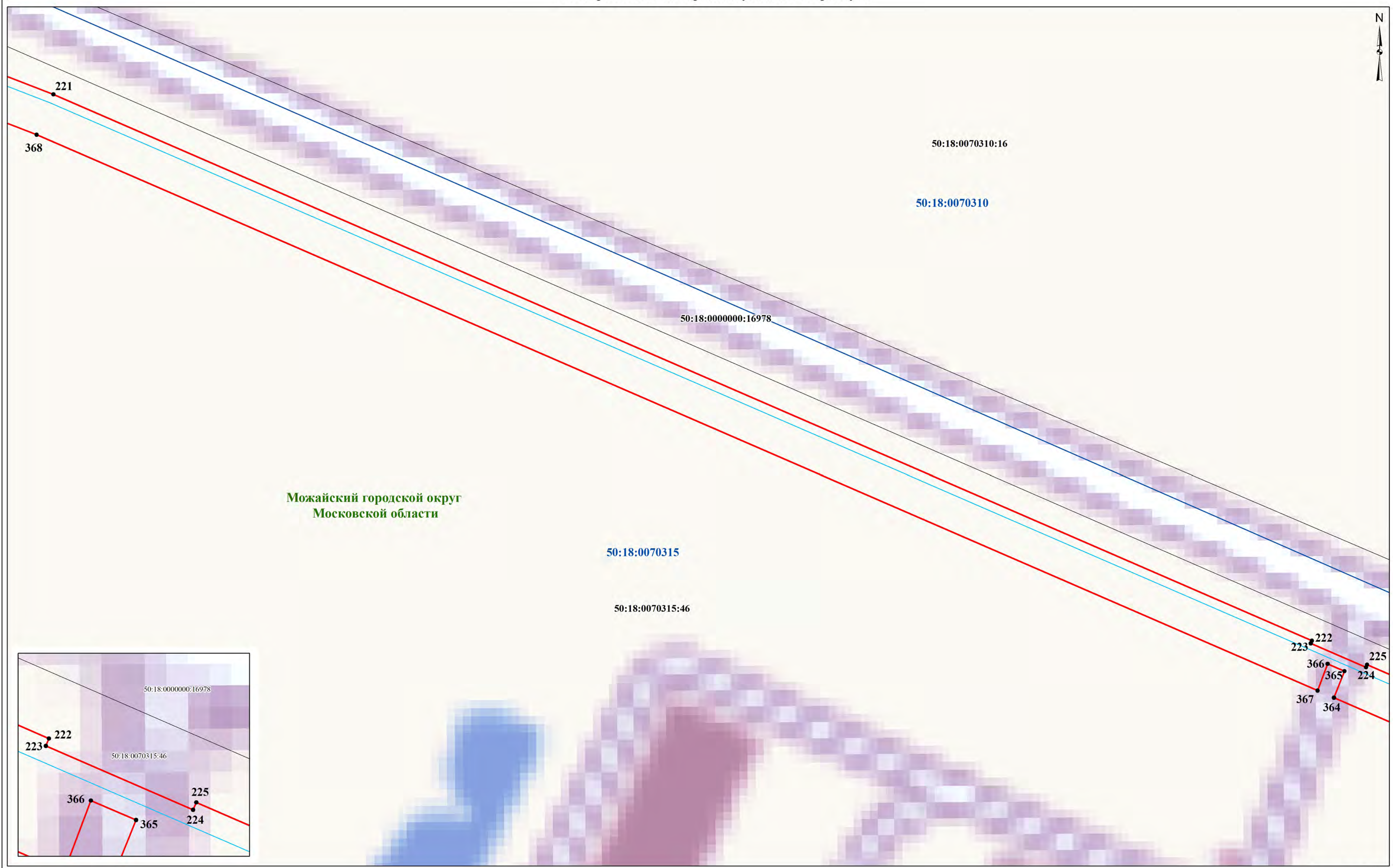
- проектные границы публичного сервитута
- граница земельного участка, сведения о котором содержатся в ЕГРН
- граница кадастрового квартала

- проектное местоположение инженерного сооружения (газопровода)
- 50:18:0070310 - номер кадастрового квартала
- Можайский городской округ Московской области - наименование городского округа

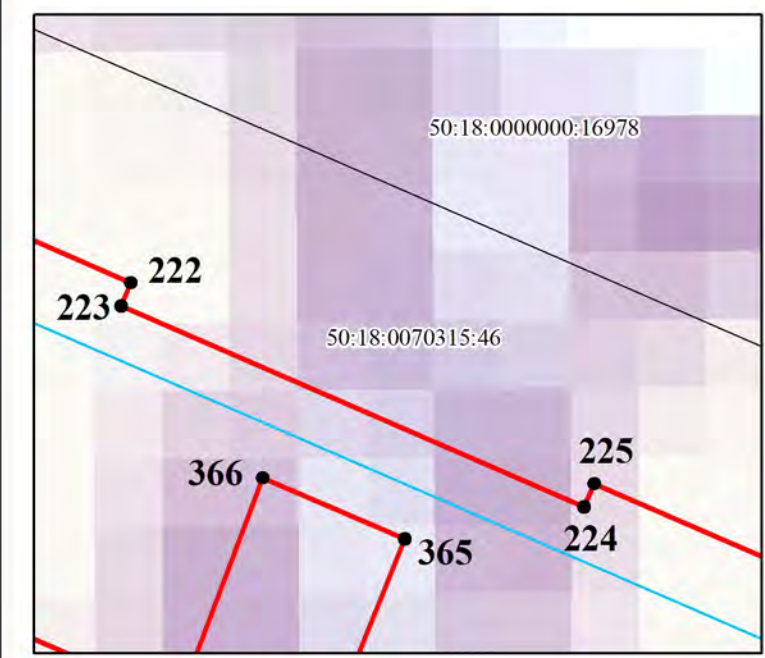
- 50:18:0000000:16978 - кадастровый номер земельного участка
- 1 - характерная точка проектной границы публичного сервитута

Масштаб 1:400

Схема расположения границ публичного сервитута



Можайский городской округ
Московской области



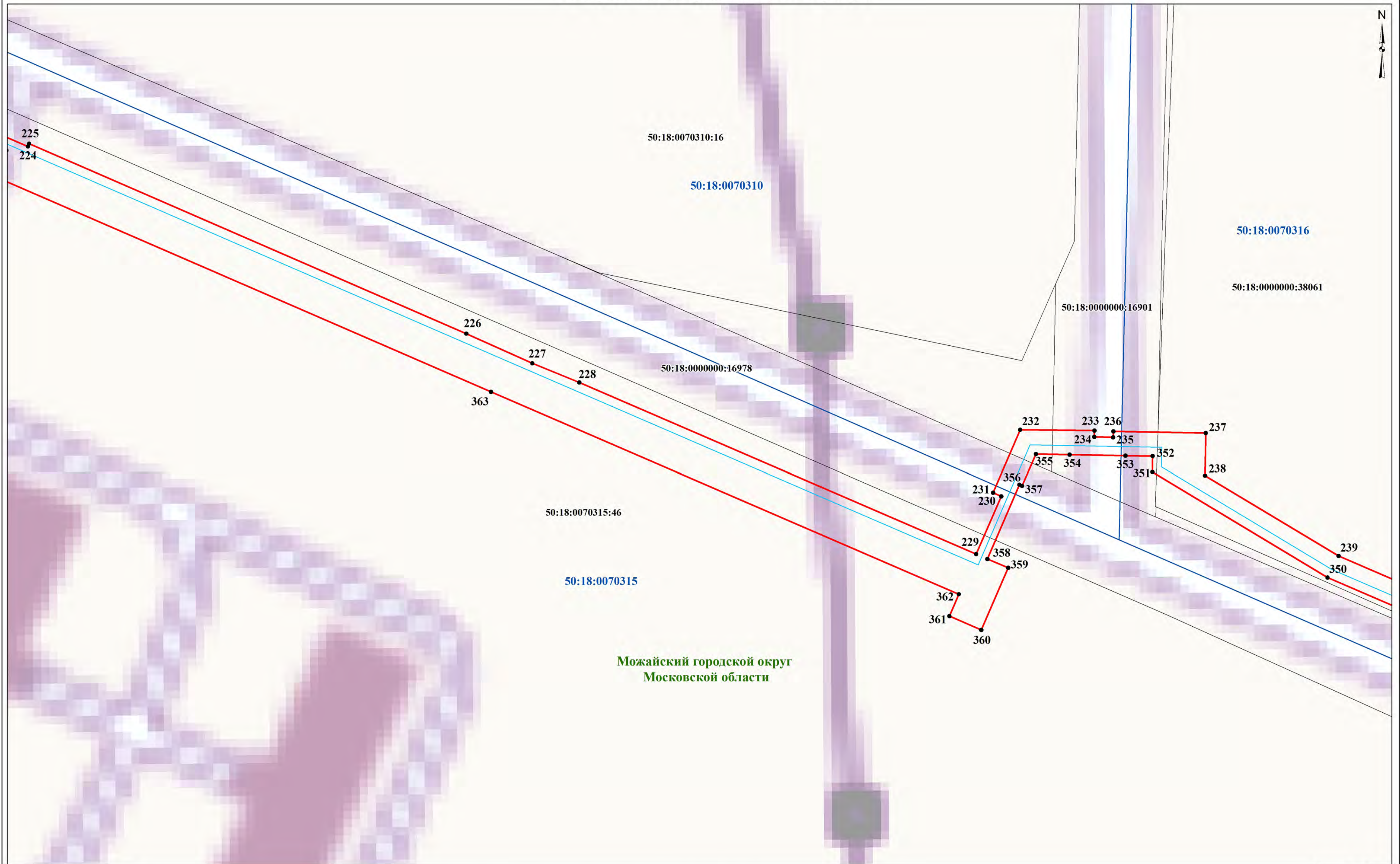
- Условные обозначения:
- проектные границы публичного сервитута
 - граница земельного участка, сведения о котором содержатся в ЕГРН
 - граница кадастрового квартала

- проектное местоположение инженерного сооружения (газопровода)
- 50:18:0070310 - номер кадастрового квартала
- Можайский городской округ
Московской области - наименование городского округа

- 50:18:0000000:16978 - кадастровый номер земельного участка
- 1 - характерная точка проектной границы публичного сервитута

Масштаб 1:800

Схема расположения границ публичного сервитута



Условные обозначения:

- проектные границы публичного сервитута
- граница земельного участка, сведения о котором содержатся в ЕГРН
- граница кадастрового квартала

- проектное местоположение инженерного сооружения (газопровода)

50:18:0070310 - номер кадастрового квартала

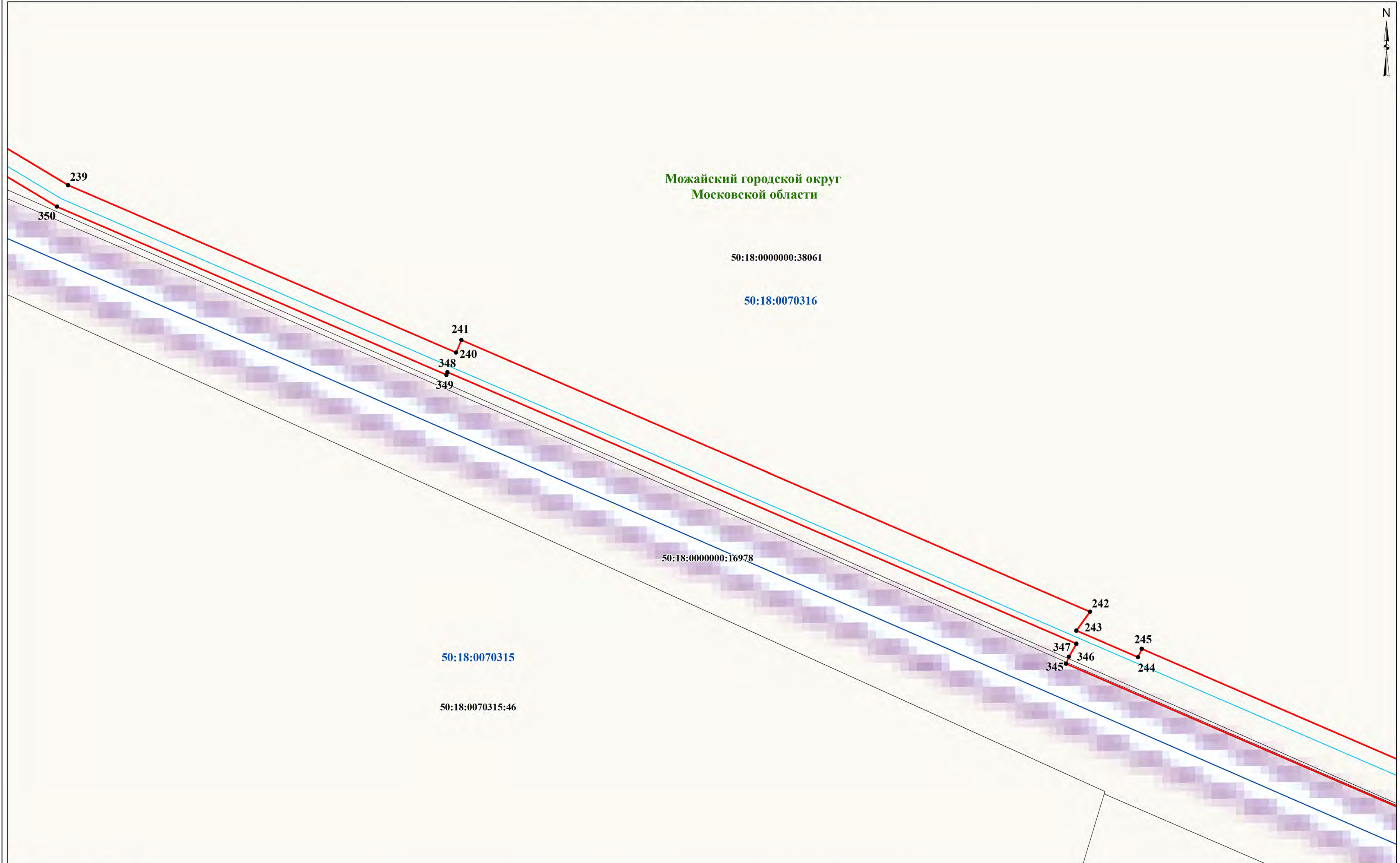
Можайский городской округ
Московской области - наименование городского округа




50:18:0000000:16978 - кадастровый номер земельного участка


● 1 - характерная точка проектной границы публичного сервитута

Масштаб 1:800

Схема расположения границ публичного сервитута



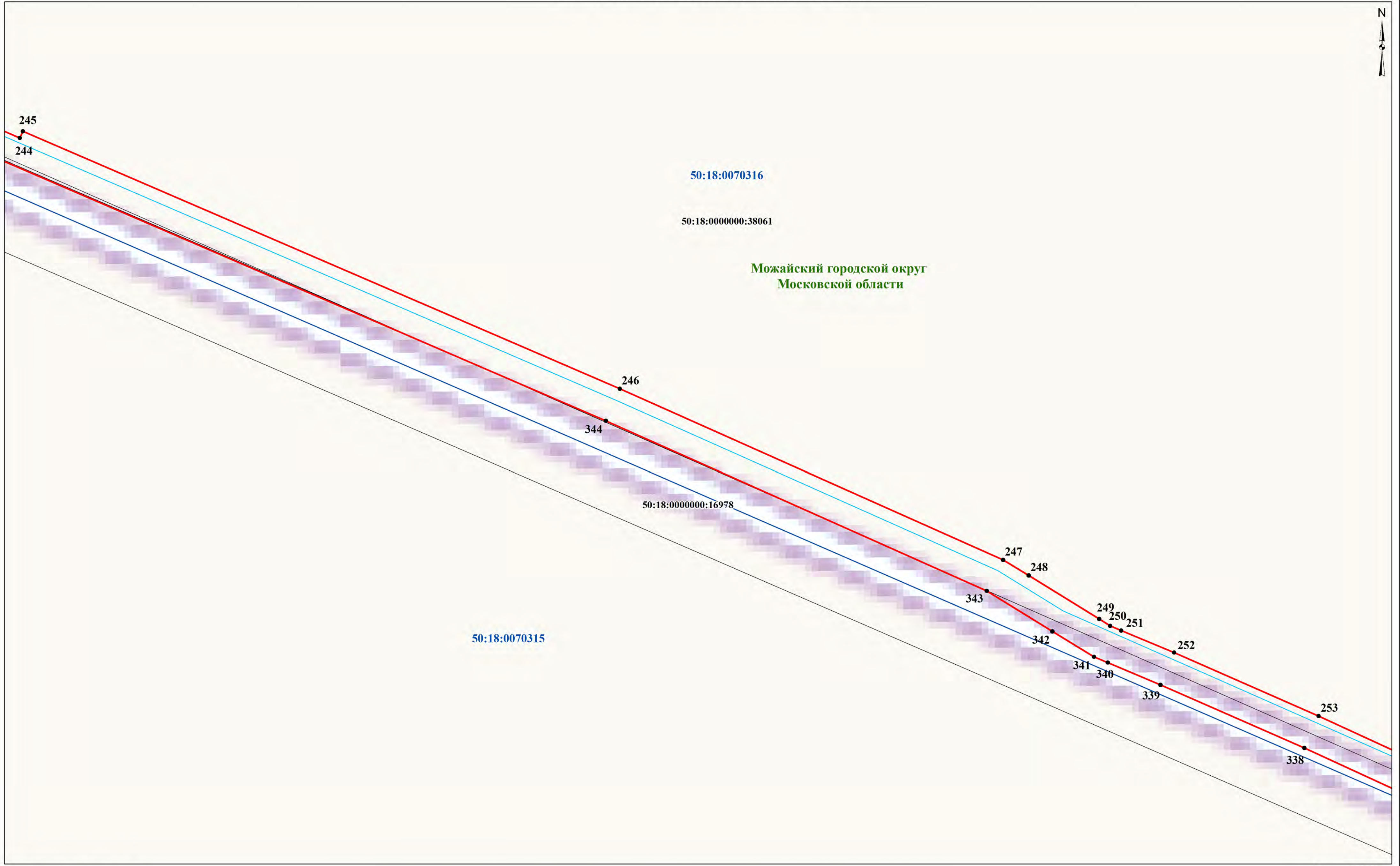
- Условные обозначения:**
-  - проектные границы публичного сервитута
 -  - граница земельного участка, сведения о котором содержатся в ЕГРН
 -  - граница кадастрового квартала

-  - проектное местоположение инженерного сооружения (газопровода)
- 50:18:0070316 - номер кадастрового квартала
- Можайский городской округ Московской области - наименование городского округа

- 50:18:0000000:16978 - кадастровый номер земельного участка
- 1 - характерная точка проектной границы публичного сервитута

Масштаб 1:800

Схема расположения границ публичного сервитута



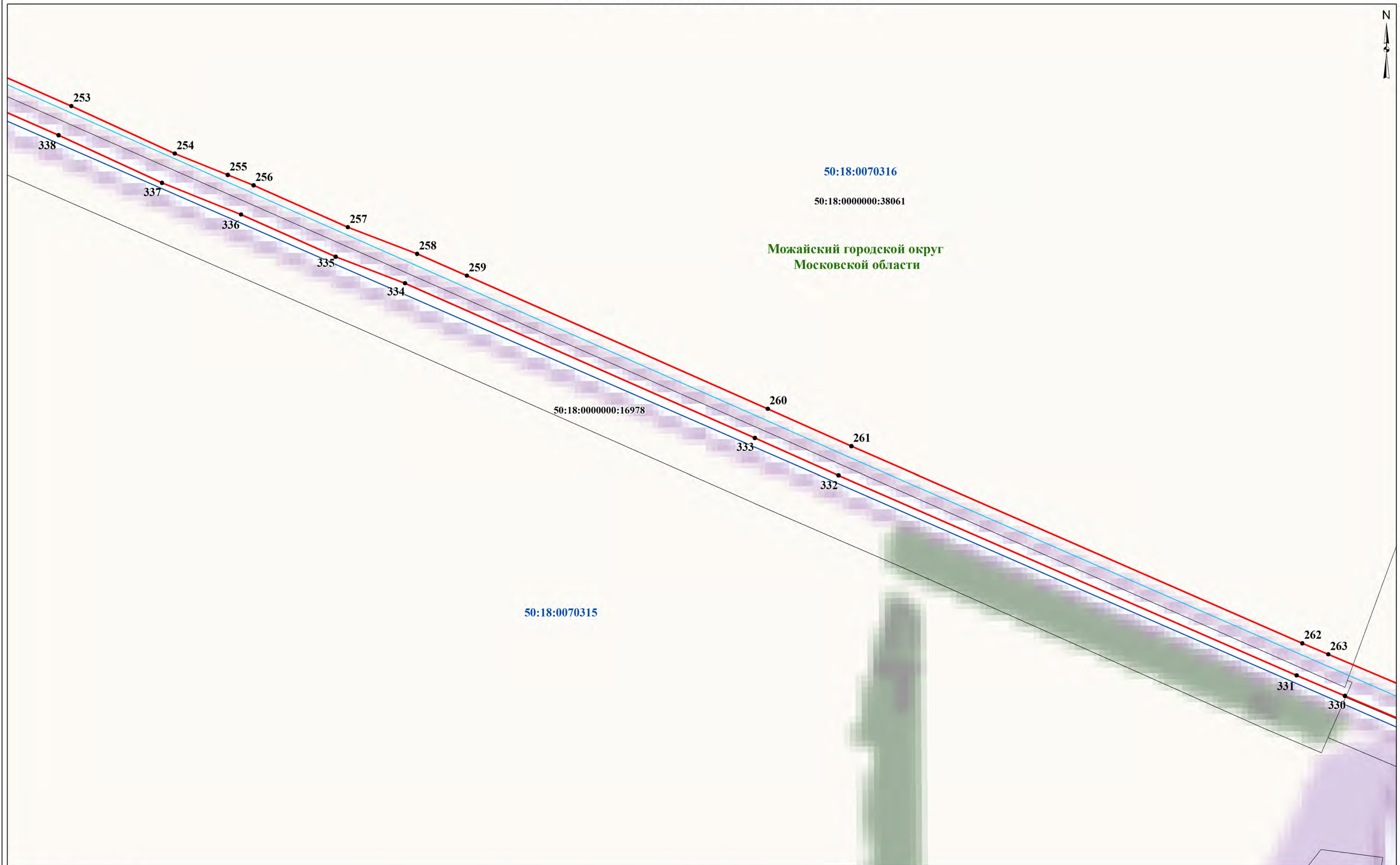
- Условные обозначения:**
- проектные границы публичного сервитута
 - граница земельного участка, сведения о котором содержатся в ЕГРН
 - граница кадастрового квартала

- проектное местоположение инженерного сооружения (газопровода)
- 50:18:0070315 - номер кадастрового квартала
- Можайский городской округ Московской области - наименование городского округа

- 50:18:0000000:16978 - кадастровый номер земельного участка
- 1 - характерная точка проектной границы публичного сервитута

Масштаб 1:1 000

Схема расположения границ публичного сервитута



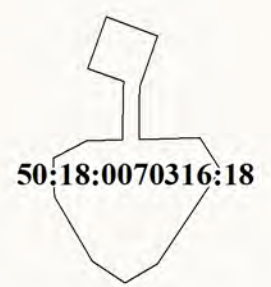
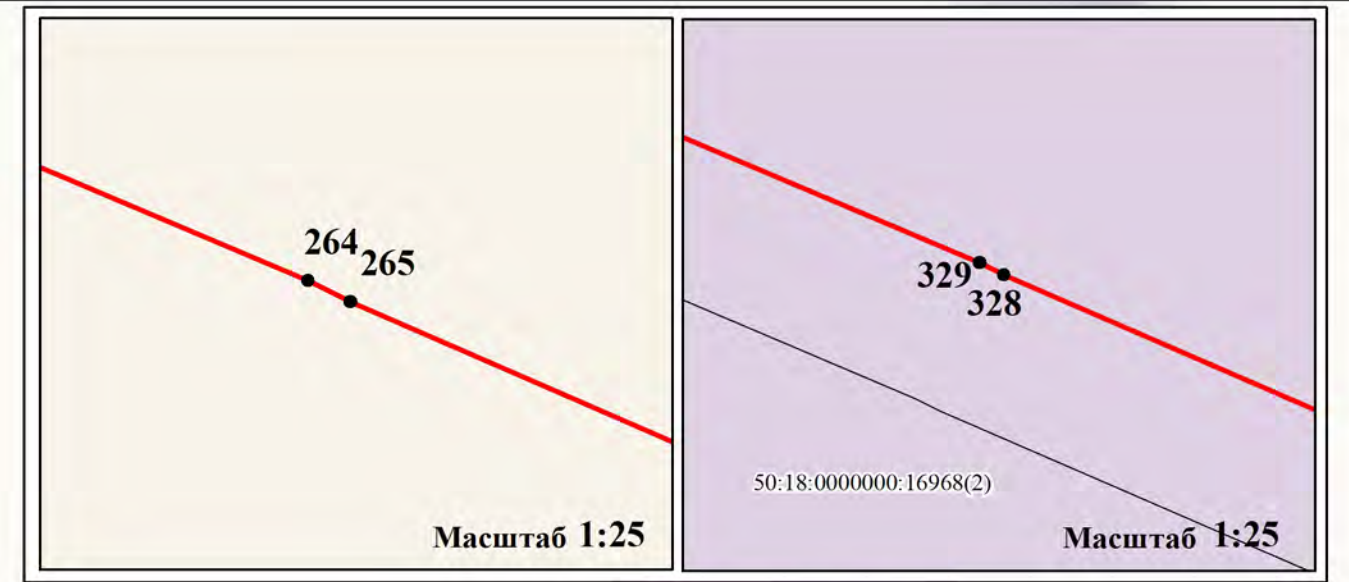
- Условные обозначения:**
- проектные границы публичного сервитута
 - граница земельного участка, сведения о котором содержатся в ЕГРН
 - граница кадастрового квартала

- проектное местоположение инженерного сооружения (газопровода)
- 50:18:0070315 - номер кадастрового квартала
- Можайский городской округ Московской области - наименование городского округа

- 50:18:0000000:16978 - кадастровый номер земельного участка
- 1 - характерная точка проектной границы публичного сервитута

Масштаб 1:1 100

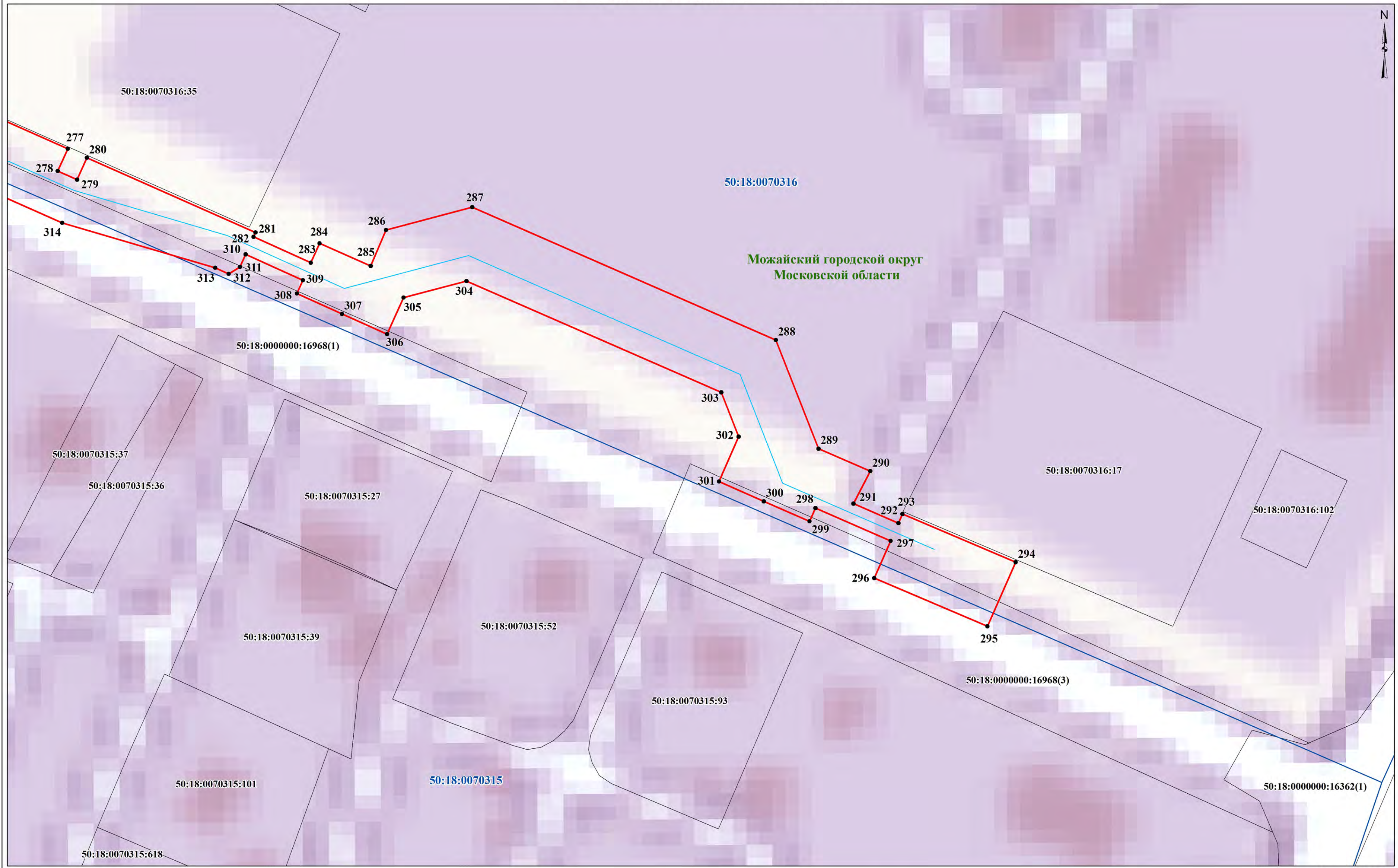
Схема расположения границ публичного сервитута



Можайский городской округ
Московской области

- Условные обозначения:**
- - проектные границы публичного сервитута
 - - проектное местоположение инженерного сооружения (газопровода)
 - граница земельного участка, сведения о котором содержатся в ЕГРН
 - - граница кадастрового квартала
 - 50:18:0070316:638 - кадастровый номер земельного участка
 - 50:18:0000000:16968(1) - кадастровый номер контура земельного участка
 - 1 - характерная точка проектной границы публичного сервитута
- 50:18:0070316 - номер кадастрового квартала
- Можайский городской округ
Московской области - наименование городского округа
- Масштаб 1:650**

Схема расположения границ публичного сервитута



- Условные обозначения:**
- проектные границы публичного сервитута
 - граница земельного участка, сведения о котором содержатся в ЕГРН
 - граница кадастрового квартала

- проектное местоположение инженерного сооружения (газопровода)
- 50:18:0070316** - номер кадастрового квартала
- Можайский городской округ Московской области** - наименование городского округа

- 50:18:0070315:52** - кадастровый номер земельного участка
- 50:18:0000000:16968(1)** - кадастровый номер контура земельного участка
- 1** - характерная точка проектной границы публичного сервитута

Масштаб 1:500